

RAPPORTO FINALE DI VERIFICA PROGETTO

Documento n°: **J30179/23/RG/mdn**Data documento: **29.12.2023**

Cliente Fondazione Idis - Città della Scienza

Indirizzo: via Coroglio 104 – 80124 (NA)

Responsabile Unico del Procedimento

Iannitto Antonio - Arch.

Oggetto**REALIZZAZIONE DEL NUOVO SCIENCE CENTRE**

Gruppo di progettazione

RTI

Progettazione architettonica:

FINALCA INGEGNERIA s.r.l.

Arch. Andrea Guazzieri

Arch. Valerio Ciotola

Arch. Luciano Esposito

Arch. Biagio Bove

Integr. Prestazioni Specialistiche:

Ing. Alfredo Postiglione

progettista strutturale:

ing. Nicola Marchetti;

progettista impianti elettrici:

ing. Salvatore De Lucia;

progettista impianti di climatizzazione:

ing. Angelo Puorto

progettista impianti idrici e antincendio:

FINALCA INGEGNERIA s.r.l.

coord. Sicurezza:

ing. Nicola Marchetti

consulenza scientifica:

ing. Roberto Castelluccio

cons. Prevenzione incendi:

ing. Paolo Zannelli

cons. Risparmio energetico:

Ing. Agata Mancini

cons. Scientifica paesaggistica:

Arch. Fabio Mangone

cons. Architettonica:

Arch. Raul Forsoni

Codice commessa

23.SF.5622119.174

Missione

Verifica ai sensi dell'art. 26 del D.Lgs 50/2016 del Progetto di Fattibilità Tecnica ed EconomicaLivello Progettuale oggetto
del presente Report**Progetto di Fattibilità Tecnica ed Economica posto a base di gara**

Stato della Progettazione

CONCLUSA

*Gruppo di Lavoro di Verifica progetto:***AREA GESTIONE E MANAGEMENT
DEL SERVIZIO:**

Responsabile Tecnico

Godino Remo - Ing.

Project Manager

Di Napoli Melissa - Arch.

ISPETTORI:Geologia e Idrogeologia,
Geotecnica

Froldi Piergiuseppe - Ing. Geol.

Opere Strutturali/Sismica

Valloni Silvio - Ing.

Opere Architettoniche e
Abbattimento barriere
architettoniche, Aspetti
Urbanistici/Autorizzativi/Espropri,
CAM e DNSH


Termine Barbara - Arch.

Meccanici, Aspetti Energetici, Prev
incendi











Fontana Lorenzo - Ing.

Impianti Elettrici e Speciali,
Acustica

Fontana Luca - Ing.



Sicurezza nei cantieri mobili (D.Lgs 81/2008) e Cantierizzazione, Bonifica Bellica	Puccetti Marzia - Dott. in Architettura
Aspetti Contrattuali per appalti pubblici, Aspetti Economici	Candura Giovanni - Ing.
Aspetti Legislativi negli Appalti Pubblici	Del Nord Agnese - Avv.
Aspetti Ambientali, Gestione terre e Bonifiche	De Razza Tiziana - Geol.
Viabilità	Delfino Giuseppe - Ing.
Idraulica	Venditti Alessandro - Ing.
Paesaggistica	Crepaldi Enrico Maria - Arch.
Progettazione del verde	Gatti Laura - Agronomo
Facciate vetrate continue e Serramenti	Rigone Paolo - Prof. Ing.
Archeologia	Buonaguro Stefano - Archeologo

1 - DESCRIZIONE DELL'INTERVENTO

Descrizione delle opere oggetto di verifica:

Lo Science Centre mira a diventare il più importante animatore socio-culturale di Bagnoli. Ospiterà esposizioni permanenti, temporanee ed altre attività connesse alla diffusione e alla valorizzazione delle scienze, delle tecnologie e alla promozione culturale. L'obiettivo è di creare un attrattore culturale di livello assoluto, che goda di una risonanza nazionale ed internazionale. Un museo scientifico interattivo, luogo di didattica informale delle scienze, nel quale il visitatore può avvicinarsi a tematiche scientifiche e tecnologiche interagendo con apparati espositivi interattivi e partecipando agli eventi proposti. Con l'obiettivo di rafforzare il carattere identitario del sito, sono stati condotti una serie di studi volumetrici che hanno portato alla definizione di un corpo di fabbrica semplice e monolitico, che richiama fortemente gli archetipi dell'architettura industriale con le sue forme caratterizzate da riduzione geometrica e plasticità vigorosa. Da un lato ri-articolare il linguaggio e le forme già presenti nel sito, dall'altro immaginare un'architettura finita in sé stessa, generata e generatrice di una sequenza di spazi aperti, vari per dimensioni e proporzioni. Una costruzione in grado di rapportarsi in maniera chiara con i manufatti dell'Ilva e che, allo stesso tempo, si confronta con l'autorevole paesaggio costiero di Bagnoli.

2 - RICEZIONI DOCUMENTALI - RIUNIONI COORDINAMENTO

Data ricezione	Riferimento
30.08.2023	Prima consegna progettuale
13.12.2023	Consegna progettuale
14.12.2023	Consegna progettuale
15.12.2023	Consegna progettuale
19.12.2023	Consegna progettuale
21.12.2023	Consegna progettuale
22.12.2023	Consegna progettuale
27.12.2023	Consegna progettuale
28.12.2023	Consegna progettuale

3 - ELENCO DOCUMENTI EMESSI

Data documento	Tipologia documento	N. Documento
19.09.2023	Rapporto Iniziale di Verifica Progetto - RIVP	RIVP - J30134/23/RG/mdn
30.11.2023	Rapporto Iniziale di Verifica Progetto - RIVP rev 1	RIVP rev 1 - J30134/23/RG/mdn
29.12.2023	Rapporto Finale di Verifica Progetto - RFVP	RFVP - J30179/23/RG/mdn

4 - SCOPO DELLA VERIFICA

1) La verifica sarà condotta in coerenza al Contratto ed ai documenti da esso richiamati, all'offerta tecnica e con lo scopo di accertare il soddisfacimento dei requisiti definiti all'**art. 26 comma 3 e comma 4, lettere da a) a i) del D.Lgs 50/2016**.

Il soddisfacimento di detti accertamenti sarà valutato con riferimento ai criteri della verifica così come definiti dal Regolamento Accredia RT-07:

a) Affidabilità; b) Completezza ed adeguatezza; c) Leggibilità, coerenza e ripercorribilità; d) Compatibilità.

2) Ai sensi dell'**Art. 10 comma 7bis del DL 16.07.2020 n. 76 "Misure urgenti per la semplificazione e l'innovazione digitale"** (G.U. n. 178 del 16.07.2020 - Suppl. Ordinario n. 24) convertito con modificazioni dalla Legge 11.09.2020, n. 120 (in S.O. n. 33, relativo alla G.U. 14.09.2020, n. 228), si rende noto che a far data dal 17.07.2020 in tutti i casi in cui l'intervento oggetto della verifica rientra nei lavori pubblici di interesse statale o comunque finanziati per almeno il 50 per cento dallo Stato, la verifica preventiva di cui all'art. 26 del D.Lgs 18.04.2016, n. 50, accerta anche la conformità dei progetti alle norme tecniche per le costruzioni di cui al decreto del Ministro delle infrastrutture e dei trasporti 17.01.2018 (in S.O. n. 8, relativo alla G.U. n. 42 del 20.02.2018), ovvero alle norme tecniche per la progettazione e la costruzione degli sbarramenti di ritenuta (dighe e traverse), di cui al decreto del Ministro delle infrastrutture e dei trasporti 26.06.2014 (G.U. n. 156 del 08.07.2014)

5 - LIMITI ED ESCLUSIONI DEL SERVIZIO

1) I documenti mancanti facenti parte del dossier progettuale (in particolare tutti quelli indicati dal DPR 207/2010 per il livello progettuale oggetto del presente report) ed i documenti a supporto della verifica non trasmessi, così come quelli non facenti parte del dossier progettuale oggetto dell'incarico, sono da considerarsi esclusi dal controllo congiuntamente a tutti i controlli ad essi associati.

2) In fase di verifica di elaborati progettuali revisionati da parte del gruppo di progettazione anche a seguito di rilievi formulati dal verificatore, il controllo verrà effettuato esclusivamente sulle parti/contenuti oggetto di precedente rilievo avente avviso NC, OS, S. In tal senso è da ritenersi esclusa dall'attività di verifica la conformità di eventuali modifiche, non opportunamente segnalate e non strettamente afferenti alla risoluzione dei rilievi.

3) Nei casi di valutazione di conformità degli interventi al principio del **"Do No Significant Harm" (DNSH)**, il controllo verrà effettuato limitatamente alla Verifica del rispetto della Valutazione ex-ante di conformità al principio di non arrecare danno significativo (cfr. Guida Operativa per il rispetto del Principio di non arrecare danno significativo all'ambiente - DNSH - Circolare MEF n. 33 del 13.10.2022 e ss.mm.ii.).

4) Disposizioni motivate del Responsabile Unico del Procedimento, ai sensi dell'**art. 23 comma 9 del D.Lgs 50/2016**, in ordine a criteri, contenuti e momenti di verifica tecnica della progettazione:

- con nota prot. **N2200_U_AD_2023-12-11** del **11.12.2023**, sono omessi dall'incarico di verifica i controlli relativi ai rilievi di completezza C10, C15, C29 C37, C38, C39, C45, C47, C53, C61, C90 del par. 10, ed i controlli relativi ai rilievi generali G4 e G5 del par 11.

- con nota **prot.N2213_U_AD_2023-12-13** del **13.12.2023**, sono omessi dall'incarico di verifica i controlli relativi all'analisi delle alternative progettuali e i controlli relativi agli elaborati antincendio.

- con nota **Prot. 2023. N2246_U_AD_2023-12-22** del **22.12.2023**, sono omessi dall'incarico di verifica i controlli relativi al CSA parte amministrativa, Sezioni e profili geotecnici dagli elaborati relativi alle indagini preliminari. Il Rup con la presente nota dichiara l'accettazione che il cronoprogramma contenga la sola fase esecutiva dei lavori.

6 - CRITERI DI CAMPIONAMENTO

La verifica è stata effettuata sulla totalità degli elaborati grafici e delle Relazioni (Descrittive, di Calcolo, Specialistiche), mentre in merito ai documenti economici è stato effettuato il campionamento, derivato dalla metodologia dell'analisi del valore, che consiste nell'esaminare tali documenti e nel controllare quelle voci, selezionate in ordine decrescente di prezzo, la cui somma rappresenta almeno il 20% dell'importo totale del computo metrico estimativo. Tutto ciò sulla base della legge di Pareto (principio 80/20) secondo la quale il 20% delle cause produce l'80% degli effetti. La selezione del campione ha tenuto conto del tipo di intervento, della sua complessità e della sua incidenza economica.

7 - RIFERIMENTI NORMATIVI E LEGISLATIVI

Norma Nazionale

- D.Lgs 18.04.2016 n. 50 e ss.mm.ii. - Codice dei contratti pubblici e ss.mm.ii. (ove applicabile)
- DPR 05.10.2010 n. 207 e ss.mm.ii. - Regolamento di esecuzione ed attuazione del D.Lgs 12/2006 n° 163 recante "Codice dei contratti pubblici relativi a lavori, servizi e forniture in attuazione delle direttive 2004/17/CE e 2004/18/CE" (ove applicabile)
- Delibera ANAC 15.05.2019 n. 417 - Linee Guida n. 1 di attuazione del D.Lgs 18.04.2016, n. 50 "Indirizzi generali sull'affidamento dei servizi attinenti all'architettura e all'ingegneria"
- DPR 06.06.2001 n. 380 e ss.mm.ii. - Testo unico delle disposizioni legislative e regolamentari in materia edilizia (ove applicabile)
- Regolamento (UE) 2020/852 del Parlamento Europeo e del Consiglio del 18.06.2020 relativo all'istituzione di un quadro che favorisce gli investimenti sostenibili e recante modifica del regolamento (UE) 2019/2088
- Regolamento (UE) 2021/241 del Parlamento Europeo e del Consiglio del 12.02.2021 che istituisce il dispositivo per la ripresa e la resilienza
- Guida Operativa per il rispetto del Principio di non arrecare danno significativo all'ambiente - DNSH - Circolare MEF n. 33 del 13.10.2022 e ss.mm.ii.)
- Linee Guida del CSSLPP per la redazione del progetto di fattibilità tecnica ed economica da porre a base dell'affidamento di contratti pubblici di lavori del PNRR e del PNC (29.07.2021)

Norma Europea

- UNI CEI EN ISO/IEC 17000 - Valutazione della conformità. Vocabolario e principi generali
- UNI CEI EN ISO/IEC 17020 - Valutazione della conformità - Requisiti per il funzionamento di vari tipi di organismi che eseguono ispezioni
- Guida ILAC - P15 - Application of ISO/IEC 17020:2012 for the Accreditation of Inspection Bodies

Regolamenti Accredia

- Regolamento Accredia RT-07 - Prescrizioni per l'accreditamento degli Organismi di Ispezione di tipo A, B e C ai sensi della norma UNI CEI EN ISO/IEC 17020 nel settore delle costruzioni
- Regolamento Accredia RG-01 - Regolamento per l'accreditamento degli Organismi di Certificazione, Ispezione, Verifica e Convalida – Parte Generale
- Regolamento Accredia RG-01-04 - Regolamento per l'accreditamento degli Organismi di Ispezione
- Regolamento Accredia RG-09 - Regolamento per l'utilizzo del marchio Accredia

8 - LEGENDA

BVI	Bureau Veritas Italia
GP	Gruppo di Progettazione
RUP	Responsabile Unico del Procedimento

9 - CLASSIFICAZIONE DEI RILIEVI

I tecnici del gruppo di verifica hanno provveduto a svolgere un'analisi dettagliata degli elaborati formulando tre tipologie di rilievi:

- **Rilievi di completezza**, quelli ai sensi dell'art. 26, comma 4, lettera a del D.Lgs 50/2016, o altra normativa applicabile (**NB** in tale sezione si riporta esclusivamente l'evidenza della "ricezione" dei singoli documenti e non dei "contenuti", i cui controlli specifici sono rendicontati nelle sezioni dei rilievi generali e/o specifici);
- **Rilievi di carattere generale**, se racchiudono e sintetizzano rilievi che investono un intero aspetto del progetto e/o una tipologia di elaborati;
- **Rilievi di carattere specifico**, quando sono riferiti al singolo elaborato.

I suddetti rilievi sono classificati con sigle (AVVISO) il cui significato è il seguente:

C	CONFORME: Valutazione positiva senza commenti.
OS	OSSERVAZIONE: Aspetto progettuale non sufficientemente approfondito, senza che questo si configuri come "non conformità" o indicazioni di tipo non prescrittivo. Le Osservazioni non sono riferibili ad un potenziale errore progettuale e cioè non devono pregiudicare l'opera, il suo utilizzo e la gestione dell'Appalto.
NC	NON CONFORME: Quando un elemento del progetto contrasta con Leggi cogenti, norme di riferimento, con le richieste prestazionali espresse dal Quadro Esigenziale o può essere tale da poter rappresentare oggetto di potenziale contenzioso (economico, tecnico, etc.) tra i soggetti coinvolti nella realizzazione dell'opera. Altresì in tutti i casi di documentazione parziale e/o assente.
S	SOSPESO: Applicabile solo nei casi di verifica in progress. Quando risulta mancante un documento del progetto e/o documenti progettuali necessari per effettuare la totalità dei controlli, oppure quando viene rimandata la valutazione completa dell'elaborato ad avvenuta ricezione di documenti che consentano di effettuare la completezza dei controlli sull'elaborato stesso.

Codice compresso: 23 5622119 134 - Pdf doc: B64-F-021_VP_Nov 15 del 24.08.2023 - RP_RL1478-01_VP1																						
Rif.	Indicazione elaborati	Opera e Rel.	Revisione / Documentazione / Autocertificazione	Prm a base gsa	Rif. Normativo	Competenza RUP	Competenza GP	Stato del documento	Eventuali Note	Avviso	Disciplina	Ispettore Verifica	Risposta GP - RUP	Giudizio Verifica	Stato del documento	Avviso	Risposta GP - RUP (RFVP)	Giudizio Verifica (RFVP)	Stato del documento	Avviso	Avviso finale	Ispettore Verifica
DOCUMENTAZIONE OGGETTO DI VERIFICA (DPR 207/2010)																						
Relazioni Descrittive e Tecniche																						
C 01	Relazione illustrativa				Art. 17, comma 1, lett. a + Art. 18 del DPR 207/2010		X	Consegnato		C	Coordinatore	Tutti			Consegnato	C			Consegnato	C	C	Tutti
C 02	Relazione programmatica del quadro delle conoscenze, sviluppato per settori di indagine, nonché dei metodi di intervento	X			Art. 15, comma 1 del DM 22.08.2017 n.154		X	Non applicabile	--	--	Coordinatore Opere Architettoniche	Termine			Non applicabile	--			Non applicabile	--	--	Termine
C 03	Scheda Tecnica di cui all'art.16 (descrive le caratteristiche, le tecniche di esecuzione e lo stato di conservazione dei beni culturali su cui si interviene)	X			Art. 15, comma 2, lett. f + Art. 16 del DM 22.08.2017 n.154		X	Non applicabile	--	--	Coordinatore Opere Architettoniche	Termine			Non applicabile	--			Non applicabile	--	--	Termine
C 04	Documento di fattibilità delle alternative progettuali (a esclusione dei casi di lavori che non comportano nuove costruzioni)	X			Art. 15, comma 2, lett. i del DM 22.08.2017 n.154		X	Non applicabile	--	--	Coordinatore Opere Architettoniche	Termine			Non applicabile	--			Non applicabile	--	--	Termine
C 05	Studio preliminare ambientale (a esclusione dei casi di lavori che non comportano nuove costruzioni o installazioni o impiantistica)	X			Art. 15, comma 2, lett. m del DM 22.08.2017 n.154		X	Non applicabile	--	--	Coordinatore Opere Architettoniche	Termine			Non applicabile	--			Non applicabile	--	--	Termine
C 06	Indagini e ricerche che riguardano: a) l'analisi storico-critica; b) i materiali costitutivi e le tecniche di esecuzione; c) il rilievo e la documentazione fotografica dei manufatti; d) la diagnostica; e) l'individuazione del comportamento strutturale e l'analisi dello stato di conservazione, del degrado e dei dissesti; f) l'individuazione degli eventuali apporti di altre discipline afferenti	X			Art. 15, comma 3 e 4 del DM 22.08.2017 n.154		X	Non applicabile	--	--	Coordinatore Opere Architettoniche	Termine			Non applicabile	--			Non applicabile	--	--	Termine
C 07	Relazione Tecnica (Argomenti trattati: a) geologia; b) geotecnica; c) sismica; di studio preliminare di inserimento, urbanistico e vincoli; d) archeologia: la relazione deve riportare gli sviluppi e gli esiti della verifica preventiva dell'interesse archeologico in sede di progetto preliminare di cui agli articoli 95 e 96 del codice; f) censimento delle interferenze (con le ipotesi di risoluzione delle principali interferenze riscontrate e preventivo di costi); g) piano di gestione delle matrici con ipotesi di soluzione delle esigenze di cave e discariche; h) esproprio (quantificazione preliminare degli impatti); i) architettura e funzionalità dell'intervento; l) strutture ed opere d'arte; m) tracciato plano-altimetrico e sezioni tipo (per opere a rete); n) impianti e sicurezza; o) idrologia; p) idraulica; q) strutture; r) traffico)				Art. 17, comma 1, lett. b + Art. 19 del DPR 207/2010 + Art. 23, comma 6 del D.lgs 50/2016		X	Consegnato		C	Coordinatore	Tutti			Consegnato	C			Consegnato	C	C	Tutti
C 08	Studio di Prefattibilità Ambientale (compresi gli Studi di Fattibilità Ambientale e Paesaggistica richiesti dall'Art. 23, comma 6 del D.lgs 50/2016)				Art. 17, comma 1, lett. c + Art. 20 del DPR 207/2010 + Art. 23, comma 6 del D.lgs 50/2016		X	Consegnato		C	Aspetti Ambientali	De Raza			Consegnato	C			Consegnato	C	C	De Raza
C 09	Il progetto di fattibilità è redatto sulla base dell'avvenuto svolgimento di indagini Geologiche, idrogeologiche, idrologiche, idrauliche, Geotecniche, Sismiche, Storiche, Paesaggistiche ed Urbanistiche				Art. 23, comma 6 del D.lgs 50/2016		X	Consegnato		C	Coordinatore Geologia Idraulica Geotecnica Opere Strutturali Archeologia Paesaggistica Urbanistica ed Esproprio	Froldi Venditti			Consegnato	C			Consegnato	C	C	Froldi Venditti
C 10	Verifiche relative alla possibilità del riuso del patrimonio immobiliare esistente e della rigenerazione delle aree dismesse				Art. 23, comma 6 del D.lgs 50/2016		X	Mancante		NC	Urbanistica ed Esproprio	Termine	Aspetto escluso dalla verifica da nota del RUP Prot. 2023. N2200_U_AD_2023-12-11 dell'11 Dicembre 2023	Si prende atto dell'esclusione	Mancante	Esclusi i controlli		Si prende atto dell'esclusione	Mancante	Esclusi i controlli	Esclusi i controlli	Termine
C 11	Verifiche preventive dell'interesse Archeologico				Art. 23, comma 6 del D.lgs 50/2016		X	Consegnato		C	Archeologia	Buonaguro			Consegnato	C			Consegnato	C	C	Buonaguro
C 12	Indicazione delle caratteristiche prestazionali e delle specifiche funzionali				Art. 23, comma 6 del D.lgs 50/2016		X	Mancante	Per le parti di competenza (opere a verde)	NC	Coordinatore	Gatti	Si sono prodotti gli elaborati: -G.RC.SO RELAZIONE CRITERI SOSTENIBILITA' DELL'OPERA -DS.07 PIANO DI MANUTENZIONE -DS.09 DISCIPLINARE DESCRITTIVO E PRESTAZIONALE OPERE A VERDE oltre all'integrazione del cap. 4.2 della relazione illustrativa generale.	Per il piano di manutenzione, si veda il RS 22. Il disciplinare descrittivo non fornisce indicazioni prestazionali per lo sviluppo della successiva fase di progettazione.	Consegnato	OS	Si veda nota di riscontro ai rilievi opere a verde del 21.12.2023	Consegnato	C	C	Gatti	
C 13	Descrizione delle misure di compensazioni e di mitigazione dell'impatto ambientale				Art. 23, comma 6 del D.lgs 50/2016		X	Consegnato		C	Aspetti Ambientali	De Raza			Consegnato	C			Consegnato	C	C	De Raza
C 14	Studi necessari per un'adeguata conoscenza del contesto in cui è inserita l'opera, corredati da dati bibliografici, accertamenti ed indagini preliminari storiche archeologiche ambientali				Art. 17, comma 1, lett. d del DPR 207/2010 + Art. 23, comma 6 del D.lgs 50/2016		X	Consegnato		C	Archeologia	Buonaguro			Consegnato	C			Consegnato	C	C	Buonaguro
C 15	Studi necessari per un'adeguata conoscenza del contesto in cui è inserita l'opera, corredati da dati bibliografici, accertamenti ed indagini preliminari topografiche				Art. 17, comma 1, lett. d del DPR 207/2010		X	Mancante		NC	Urbanistica ed Esproprio	Termine	Aspetto escluso dalla verifica da nota del RUP Prot. 2023. N2200_U_AD_2023-12-11 dell'11 Dicembre 2023	Si prende atto dell'esclusione	Mancante	Esclusi i controlli		Si prende atto dell'esclusione	Mancante	Esclusi i controlli	Esclusi i controlli	Termine
C 16	Studi necessari per un'adeguata conoscenza del contesto in cui è inserita l'opera, corredati da dati bibliografici, accertamenti ed indagini preliminari Geologiche e idrogeologiche				Art. 17, comma 1, lett. d del DPR 207/2010		X	Consegnato		C	Geologia	Froldi			Consegnato	C			Consegnato	C	C	Froldi
C 17	Studi necessari per un'adeguata conoscenza del contesto in cui è inserita l'opera, corredati da dati bibliografici, accertamenti ed indagini preliminari Idrauliche				Art. 17, comma 1, lett. d del DPR 207/2010		X	Consegnato		C	Idraulica	Venditti			Consegnato	C			Consegnato	C	C	Venditti
C 18	Studi necessari per un'adeguata conoscenza del contesto in cui è inserita l'opera, corredati da dati bibliografici, accertamenti ed indagini preliminari Geologiche				Art. 17, comma 1, lett. d del DPR 207/2010		X	Consegnato		C	Geotecnica	Froldi			Consegnato	C			Consegnato	C	C	Froldi
C 19	Relazione Geologica (nei casi in cui il Progetto di Fattibilità Tecnica ed Economica è posto a base di opera o nel caso di concessione)	X			Art. 17, comma 3, lett. a del DPR 207/2010		X	Consegnato		C	Geologia	Froldi			Consegnato	C			Consegnato	C	C	Froldi
C 20	Indagini Geologiche (nei casi in cui il Progetto di Fattibilità Tecnica ed Economica è posto a base di opera o nel caso di concessione)	X			Art. 17, comma 3, lett. a del DPR 207/2010		X	Consegnato		C	Geologia	Froldi			Consegnato	C			Consegnato	C	C	Froldi
C 21	Relazioni Idrologica (nei casi in cui il Progetto di Fattibilità Tecnica ed Economica è posto a base di opera o nel caso di concessione)	X			Art. 17, comma 3, lett. a del DPR 207/2010		X	Consegnato		C	Geologia Idraulica	Venditti			Consegnato	C			Consegnato	C	C	Venditti

10 - RILIEVI DI COMPLETEZZA DEL PROGETTO DI FATTIBILITA' TECNICA ED ECONOMICA [Art. 26, comma 4, lett. a del D.Lgs 50/2016 - "La completezza della progettazione"]																							
Codice contratto: 23 SF 36.21.1.9.14 - DdA doc: B64-F-021_VP Rev 15 del 24.08.2023 - RUP: 147101-01_V01																							
Rif.	Indicazione elaborati	Opera e Rete	Revisione / Documentazione / Autocertificazione	PRG e bene gda	Rif. Normativo	Competenza RUP	Competenza GP	Stato del documento	Eventuali Note	Avviso	Disciplina	Ispettore Verifica	Risposta GP - RUP	Giudizio Verifica	Stato del documento	Avviso	Risposta GP - RUP (RFVP)	Giudizio Verifica (RFVP)	Stato del documento	Avviso	Avviso finale	Ispettore Verifica	
C45	Piano Economico di massima (Allegato al Quadro Economico), sulla base del quale sono determinati i criteri di valutazione dell'offerta da inserire nel relativo bando di gara (nei casi in cui il <u>Progetto di Fattibilità Tecnica ed Economica è posto a base di gara</u>) nei casi di <u>Concessione</u>)				X	Art. 17, comma 4 del DPR 207/2010 + Art. 22, comma 3 del DPR 207/2010		X	Mancante		NC	Aspetti Economici Sicurezza nei cantieri	Candura Del Nord	Aspetto escluso dalla verifica da nota del RUP Prot. 2023. N2200_U_AD_2023-12-11 dell'11 Dicembre 2023	Si prende atto dell'esclusione	Mancante	Esclusi i controlli		Si prende atto dell'esclusione	Mancante	Esclusi i controlli	Esclusi i controlli	Candura Del Nord
Schema di Contratto e Capitolati																							
C46	Capitolato speciale descrittivo e prestazionale (nei casi in cui il <u>Progetto di Fattibilità Tecnica ed Economica è posto a base di gara</u> o <u>nel caso di Concessione</u>)				X	Art. 17, comma 3, lett. b del DPR 207/2010		X	Mancante		NC	Coordinatore Tutti gli Ispettori, ciascuno per la propria disciplina di riferimento	Candura Del Nord	Sono stati prodotti i Disciplinari Descrittivi e Prestazionali. Il capitolato sarà prodotto di concerto alla determinazione della Stazione Appaltante. Vedi nota RUP	Si attente nota di esclusione del RUP	Mancante	NC	Aspetto escluso dalla verifica da nota del RUP Prot. 2023. N2246_U_AD_2023-12-22 del 22 Dicembre 2023	Si prende atto dell'esclusione	Mancante	Esclusi i controlli	Esclusi i controlli	Candura Del Nord
C47	Schema di Contratto (nei casi in cui il <u>Progetto di Fattibilità Tecnica ed Economica è posto a base di gara</u> o <u>nel caso di Concessione</u>)				X	Art. 17, comma 3, lett. c del DPR 207/2010		X	Mancante		NC	Aspetti Legali e Contrattuali	Candura Del Nord	Aspetto escluso dalla verifica da nota del RUP Prot. 2023. N2200_U_AD_2023-12-11 dell'11 Dicembre 2023	Si prende atto dell'esclusione	Mancante	Esclusi i controlli		Si prende atto dell'esclusione	Mancante	Esclusi i controlli	Esclusi i controlli	Candura Del Nord
Elaborati Grafici																							
C48	Stralcio degli strumenti di pianificazione territoriale e di tutela ambientale e paesaggistica, nonché degli strumenti urbanistici generali ed attuativi vigenti, sui quali sono indicate la localizzazione dell'intervento da realizzare e le eventuali altre localizzazioni esaminate					Art. 17, comma 1, lett. a + Art. 21, comma 1, lett. a.1 del DPR 207/2010		X	Consegnato		C	Urbanistica ed Esproprio	Termine			Consegnato	C			Consegnato	C	C	Termine
C49	Planimetrie con le indicazioni delle curve di livello in scala non inferiore a 1:2.000					Art. 17, comma 1, lett. a + Art. 21, comma 1, lett. a.2 del DPR 207/2010		X	Consegnato		C	Urbanistica ed Esproprio	Termine			Consegnato	C			Consegnato	C	C	Termine
C50	Elaborati relativi alle indagini e studi preliminari: carta e sezioni Geologiche					Art. 17, comma 1, lett. a + Art. 21, comma 1, lett. a.3 del DPR 207/2010		X	Consegnato		C	Geologia	Froidi			Consegnato	C			Consegnato	C	C	Froidi
C51	Elaborati relativi alle indagini e studi preliminari: sezioni e profili Geotecnici					Art. 17, comma 1, lett. a + Art. 21, comma 1, lett. a.3 del DPR 207/2010		X	Mancante		NC	Geotecnica	Froidi	La Relazione Geotecnica e sulle fondazioni è riportata al capitolo 6 della Relazione Tecnica. Il modello geotecnico, le sezioni e i saggi sono contenuti all'interno della relazione geologica. Si provvede a modificare il titolo della relazione tecnica in Relazione Tecnica sulle Strutture e Geotecnica sulle Fondazioni. Ulteriori integrazioni saranno inserite nel successivo grado di progettazione.	Le sezioni e i profili geotecnici richiesti non sono i saggi e le stratigrafie riportate nella relazione geologica. Per adempire alla richiesta normativa, si reputa necessario redigere almeno una sezione geotecnica longitudinale all'asse principale dell'edificio in progetto, completa di tutte le informazioni geognostiche, geotecniche e fondazionali (piatta + pali L = 22,5 m) e di falda. La sezione dovrà prendere a riferimento quelle geologiche di pag. 54 dell'omonimo documento, con le quali dovrà essere coerente.	Mancante	NC	Aspetto escluso dalla verifica da nota del RUP Prot. 2023. N2246_U_AD_2023-12-22 del 22 Dicembre 2023	Si prende atto dell'esclusione	Mancante	Esclusi i controlli	Esclusi i controlli	Froidi
C52	Elaborati relativi alle indagini e studi preliminari: carta Archeologica					Art. 17, comma 1, lett. a + Art. 21, comma 1, lett. a.3 del DPR 207/2010		X	Consegnato		C	Archeologia	Buonaguro			Consegnato	C			Consegnato	C	C	Buonaguro
C53	Elaborati relativi alle indagini e studi preliminari: planimetria delle interferenze					Art. 17, comma 1, lett. a + Art. 21, comma 1, lett. a.3 del DPR 207/2010		X	Mancante		NC	Interferenze/Sottoservizi	Fontana Venditti	Aspetto escluso dalla verifica da nota del RUP Prot. 2023. N2200_U_AD_2023-12-11 dell'11 Dicembre 2023	Si prende atto dell'esclusione	Mancante	Esclusi i controlli		Si prende atto dell'esclusione	Mancante	Esclusi i controlli	Esclusi i controlli	Fontana Venditti
C54	Elaborati relativi alle indagini e studi preliminari: planimetrie Catastali					Art. 17, comma 1, lett. a + Art. 21, comma 1, lett. a.3 del DPR 207/2010		X	Consegnato		C	Urbanistica ed Esproprio	Termine			Consegnato	C			Consegnato	C	C	Termine
C55	Elaborati relativi alle indagini e studi preliminari: planimetria ubicativa dei siti di cava e di deposito					Art. 17, comma 1, lett. a + Art. 21, comma 1, lett. a.3 del DPR 207/2010		X	Mancante		NC	Gestione terre	De Razza	Si è prodotto l'elaborato cod. IG-PGM Piano Gestione delle Materie		Consegnato	C			Consegnato	C	C	De Razza
C56	Schemi grafici e sezioni schematiche nel numero, nell'articolazione e nelle scale necessarie a permettere l' <u>individuazione di massima di tutte le caratteristiche spaziali, tipologiche, funzionali e tecnologiche delle opere</u> , e dei lavori da realizzare, integrati da tabelle relative ai parametri da rispettare (OPERE ARCHITETTONICHE)					Art. 17, comma 1, lett. a + Art. 21, comma 1, lett. a.4 del DPR 207/2010		X	Consegnato		C	Opere Architettoniche	Termine			Consegnato	C			Consegnato	C	C	Termine
C57	Schemi grafici e sezioni schematiche nel numero, nell'articolazione e nelle scale necessarie a permettere l' <u>individuazione di massima di tutte le caratteristiche spaziali, tipologiche, funzionali e tecnologiche delle opere</u> , e dei lavori da realizzare, integrati da tabelle relative ai parametri da rispettare (OPERE STRUTTURALI)					Art. 17, comma 1, lett. a + Art. 21, comma 1, lett. a.4 del DPR 207/2010		X	Consegnato		C	Opere Strutturali	Valloni			Consegnato	C			Consegnato	C	C	Valloni
C58	Schemi grafici e sezioni schematiche nel numero, nell'articolazione e nelle scale necessarie a permettere l' <u>individuazione di massima di tutte le caratteristiche spaziali, tipologiche, funzionali e tecnologiche delle opere</u> , e dei lavori da realizzare, integrati da tabelle relative ai parametri da rispettare (OPERE IMPIANTISTICHE MECCANICHE)					Art. 17, comma 1, lett. a + Art. 21, comma 1, lett. a.4 del DPR 207/2010		X	Consegnato		C	Impianti Meccanici	Fontana			Consegnato	C			Consegnato	C	C	Fontana
C59	Schemi grafici e sezioni schematiche nel numero, nell'articolazione e nelle scale necessarie a permettere l' <u>individuazione di massima di tutte le caratteristiche spaziali, tipologiche, funzionali e tecnologiche delle opere</u> , e dei lavori da realizzare, integrati da tabelle relative ai parametri da rispettare (OPERE IMPIANTISTICHE ELETTRICHE/SPECIALI)					Art. 17, comma 1, lett. a + Art. 21, comma 1, lett. a.4 del DPR 207/2010		X	Consegnato		C	Impianti Elettrici/Speciali	Fontana			Consegnato	C			Consegnato	C	C	Fontana
C60	Schemi grafici e sezioni schematiche nel numero, nell'articolazione e nelle scale necessarie a permettere l' <u>individuazione di massima di tutte le caratteristiche spaziali, tipologiche, funzionali e tecnologiche delle opere</u> , e dei lavori da realizzare, integrati da tabelle relative ai parametri da rispettare (PROGETTAZIONE DEL VERDE)					Art. 17, comma 1, lett. a + Art. 21, comma 1, lett. a.4 del DPR 207/2010		X	Mancante	Consegnata planimetria ARA.04 - le sezioni sono limitate all'edificio	NC	Progettazione del Verde	Gatti	Si è prodotto l'elaborato ARA.06 SEZIONI AA/BB/CC/DD DELLE SISTEMAZIONI ESTERNE: PROGETTO	Le sezioni sulle aree verdi mostrano una sola stratigrafia (n.6) il cui spessore di substrato culturale è molto contenuto. Il progettista chiarisca, e rappresenti graficamente in planimetria e con dati tabellari in modo da consentire la ripercorribilità dei computi, quali siano le stratigrafie per le diverse tipologie di materiale di piantagione. Il progettista motivi la scelta relativa alla stratigrafia del cosiddetto verde carrabile (n.5) o cambi la denominazione in pavimentazione alveolare carrabile.	Consegnato	OS	Si veda nota di riscontro ai rilievi opere a verde del 21.12.2023	Consegnato	C	C	Gatti	
C61	Elaborato cartografico con evidenza delle aree impegnate, le relative eventuali fasce di rispetto e le occorrenti misure di salvaguardia					Art. 23, comma 6 del D.Lgs 50/2016		X	Mancante		NC	Coordinatore Urbanistica ed Esproprio Aspetti Ambientali	Termine	Aspetto escluso dalla verifica da nota del RUP Prot. 2023. N2200_U_AD_2023-12-11 dell'11 Dicembre 2023	ASPETTO ESCLUSO - si prende atto dell'esclusione da parte del RUP	Mancante	Esclusi controlli correlati		ASPETTO ESCLUSO - si prende atto dell'esclusione da parte del RUP	Mancante	Esclusi controlli correlati	Esclusi controlli correlati	Termine
C62	OPERE E LAVORI A RETE Corografia generale di inquadramento dell'opera in scala non inferiore a 1:100.000	X				Art. 17, comma 1, lett. a + Art. 21, comma 1, lett. b.1 del DPR 207/2010		X	Non applicabile	--	Coordinatore				Non applicabile	--			Non applicabile	--	--		
C63	OPERE E LAVORI A RETE Corografia contenente l'indicazione dell'andamento planimetrico dei tracciati esaminati con riferimento all'orografia dell'area, al sistema di trasporti e degli altri servizi esistenti, al reticolo idrografico, in scala non inferiore a 1:25.000	X				Art. 17, comma 1, lett. a + Art. 21, comma 1, lett. b.2 del DPR 207/2010		X	Non applicabile	--	Viabilità Idraulica Interferenze/Sottoservizi Armamento Trazione Elettrica Segnalamento Ferroviario				Non applicabile	--			Non applicabile	--	--		

F. 000																					
--	--	--	--	--	--	--	--	--	--	--	--	--	--	--	--	--	--	--	--	--	--

ACCREDIA																						
10 - RILIEVI DI COMPLETEZZA DEL PROGETTO DI FATTIBILITA' TECNICA ED ECONOMICA [Art. 26, comma 4, lett. a del D.Lgs 50/2016 - "La completezza della progettazione"]																						
Codice compresso: 23 SF 36.21219.174 - DdI doc: B64-F-031_VP Rev 15 del 26.08.2023 - 07.08.19750 - V07																						
Rif.	Indicazione elaborati	Opera a base	Revisione/Ristrutturazione	Prima e oltre gara	Rif. Normativo	Competenza RUP	Competenza GP	Stato del documento	Eventuali Note	Avviso	Disciplina	Ispettore Verifica	Risposta GP - RUP	Giudizio Verifica	Stato del documento	Avviso	Risposta GP - RUP (RFVP)	Giudizio Verifica (RFVP)	Stato del documento	Avviso	Avviso finale	Ispettore Verifica
C 85	Elaborati grafici a corredo di Indagini Geologiche (nei casi in cui il Progetto di Fattibilità Tecnica ed Economica è posto a base di gara o nel caso di Concessione)			X	Art. 17, comma 3, lett. a del DPR 207/2010		X	Consegnato		C	Geologia	Froidi			Consegnato	C			Consegnato	C	C	Froidi
C 86	Elaborati grafici a corredo di Indagini Idrologiche (nei casi in cui il Progetto di Fattibilità Tecnica ed Economica è posto a base di gara o nel caso di Concessione)			X	Art. 17, comma 3, lett. a del DPR 207/2010		X	Mancante		NC	Geologia Idraulica	Froidi Venditti	Gli aspetti idrogeologici sono affrontati all'interno della relazione Geologica al paragrafo 2.4 e nei grafici in essa contenuti.	Per quanto riguarda gli aspetti idrologici e non idrogeologici, non si ritiene applicabile la verifica	Non applicabile	--			Non applicabile	--	--	Froidi Venditti
C 87	Elaborati grafici a corredo di Indagini Idrauliche (nei casi in cui il Progetto di Fattibilità Tecnica ed Economica è posto a base di gara o nel caso di Concessione)			X	Art. 17, comma 3, lett. a del DPR 207/2010		X	Consegnato		C	Idraulica	Venditti			Consegnato	C			Consegnato	C	C	Venditti
C 88	Elaborati grafici a corredo di Indagini Geotecniche (nei casi in cui il Progetto di Fattibilità Tecnica ed Economica è posto a base di gara o nel caso di Concessione)			X	Art. 17, comma 3, lett. a del DPR 207/2010		X	Mancante		NC	Geotecnica	Froidi	La Relazione Geotecnica e sulle fondazioni è riportata al capitolo 6 della Relazione Tecnica. Il modello geotecnico, le sezioni, i grafici e i saggi sono contenuti all'interno della relazione geologica. Ulteriori integrazioni saranno inserite nel successivo grado di progettazione.	Vedasi C 51	Mancante	NC	Vedasi C 51	Vedasi C 51	Mancante	Esclusi i controlli	Esclusi i controlli	Froidi
C 89	Elaborati grafici a corredo di Indagini Archeologiche (nei casi in cui il Progetto di Fattibilità Tecnica ed Economica è posto a base di gara o nel caso di Concessione)			X	Art. 17, comma 3, lett. a del DPR 207/2010		X	Non applicabile		--	Archeologia	Buonaguro			Non applicabile	--			Non applicabile	--	--	Buonaguro
C 90	Rilievi piano altimetrici delle aree e lo stato di consistenza delle opere da ristrutturare (nei casi in cui il Progetto di Fattibilità Tecnica ed Economica è posto a base di gara)			X	Art. 17, comma 1, lett. e + Art. 21, comma 2, lett. a del DPR 207/2010		X	Mancante		NC	Coordinatore Tutti gli Ispettori, ciascuno per la propria disciplina di riferimento	Termine	Aspetto escluso dalla verifica da nota del RUP Prot. 2023. N2200_U_AD_2023-12-11 dell'11 Dicembre 2023	Si prende atto dell'esclusione	Mancante	Esclusi i controlli		Si prende atto dell'esclusione	Mancante	Esclusi i controlli	Esclusi i controlli	Termine
C 91	Elaborati grafici a corredo della relazione Geologica e idrologica (nei casi in cui il Progetto di Fattibilità Tecnica ed Economica è posto a base di gara)			X	Art. 17, comma 1, lett. e + Art. 21, comma 2, lett. b del DPR 207/2010		X	Consegnato		C	Geologia	Froidi			Consegnato	C			Consegnato	C	C	Froidi
C 92	Elaborati grafici a corredo della relazione Geotecnica (nei casi in cui il Progetto di Fattibilità Tecnica ed Economica è posto a base di gara)			X	Art. 17, comma 1, lett. e + Art. 21, comma 2, lett. b del DPR 207/2010		X	Mancante		NC	Geotecnica	Froidi	La Relazione Geotecnica e sulle fondazioni è riportata al capitolo 6 della Relazione Tecnica. Il modello geotecnico, le sezioni, i grafici e i saggi sono contenuti all'interno della relazione geologica. Ulteriori integrazioni saranno inserite nel successivo grado di progettazione.	Vedasi C 51	Mancante	NC	Vedasi C 51	Vedasi C 51	Mancante	Esclusi i controlli	Esclusi i controlli	Froidi
Prevenzione Incendi																						
C 93	Dossier Prevenzione Incendi - Relazione Tecnica di Prevenzione Incendi - Elaborati grafici (Planimetria, Pianta, Sezioni)			X	Art. 23, comma 7 del D.lgs 50/2016 + Art. 19, comma 1, lettera d del DPR 207/2010 + DPR 151/2011		X	Consegnato		C	Prevenzione Incendi	Fontana			Consegnato	Esclusi i controlli			Consegnato	Esclusi i controlli	Esclusi i controlli	Fontana
Building Information Modeling (BIM)																						
C 94	Capitolato Informativo (facoltativo)				DM 560/2017 s.m.i. + DM 02.08.2021 n.312	X		Non applicabile		--	BIM				Non applicabile	--			Non applicabile	--	--	
C 95	Offerta per la Gestione Informativa				DM 560/2017 s.m.i. + DM 02.08.2021 n.312		X	Non applicabile		--	BIM				Non applicabile	--			Non applicabile	--	--	
C 96	Piano per la Gestione Informativa				DM 560/2017 s.m.i. + DM 02.08.2021 n.312		X	Non applicabile		--	BIM				Non applicabile	--			Non applicabile	--	--	
C 97	Modelli Digitali				DM 560/2017 s.m.i. + DM 02.08.2021 n.312		X	Non applicabile		--	BIM				Non applicabile	--			Non applicabile	--	--	
DOCUMENTAZIONE A SUPPORTO DELLA VERIFICA																						
Vincoli ai contenuti della progettazione																						
C5 01	Contratto o disciplinare di incarico del gruppo di Progettazione				Art. 15, comma 12 del D.lgs 50/2016	X		Mancante			Esclusi controlli correlati	Coordinatore	Tutti		Mancante	Esclusi controlli correlati			Mancante	Esclusi controlli correlati	Esclusi controlli correlati	Tutti
C5 02	DPP - Documento Preliminare alla Progettazione (se non applicabili le Linee Guida MIMS-CSLPP - Art. 48 c. 7 DL 31.05.2021 n. 77 convertito in Legge 29.07.2021 n. 108)				Art. 10, comma 1 lettere c, n, f + Art. 15, comma 5 e 6 + Art. 17, comma 1 del DPR 207/2010; Art. 23, comma 4 e 5 del D.lgs 50/2016	X		Mancante			Esclusi controlli correlati	Coordinatore	Tutti		Mancante	Esclusi controlli correlati			Mancante	Esclusi controlli correlati	Esclusi controlli correlati	Tutti
C5 03	DIP - Documento di Indirizzo alla Progettazione (se applicabili le Linee Guida MIMS-CSLPP - Art. 48 c. 7 DL 31.05.2021 n. 77 convertito in Legge 29.07.2021 n. 108)			X	Par. 1.2, 3.1, 3.2 delle Linee Guida MIMS-CSLPP - Art. 48 c. 7 DL 31.05.2021 n. 77 convertito in Legge 29.07.2021 n. 108	X		Non applicabile		--	Coordinatore	Tutti			Non applicabile	--			Non applicabile	--	--	Tutti
C5 04	DOCAP - Documento di Fattibilità delle Alternative Progettuali (se applicabili le Linee Guida MIMS-CSLPP - Art. 48 c. 7 DL 31.05.2021 n. 77 convertito in Legge 29.07.2021 n. 108)			X	Par. 1.2, 3.1, 3.2 delle Linee Guida MIMS-CSLPP - Art. 48 c. 7 DL 31.05.2021 n. 77 convertito in Legge 29.07.2021 n. 108	X		Non applicabile		--	Coordinatore	Tutti			Non applicabile	--			Non applicabile	--	--	Tutti
C5 05	Attestazione dello stato dei luoghi (in merito all'accessibilità delle aree e degli immobili interessati dai lavori e all'assenza di impedimenti alla realizzabilità del progetto)			X	Art. 26, comma 4, lettere a, c, n, f, g del D.lgs 50/2016 + Art. 4 del DM 49/2018	X		Mancante			Esclusi controlli correlati	Coordinatore	Tutti		Mancante	Esclusi controlli correlati			Mancante	Esclusi controlli correlati	Esclusi controlli correlati	Tutti
Paesaggistica																						
C5 06	Dossier per autorizzazione Paesaggistica Ordinaria (quindi con esclusione dei casi di cui agli Artt. 2, 3, 4 e Allegati A e B del DPR 31/2017 e Art. 149 D.Lgs 42/2004) - Relazione Paesaggistica - Planimetria generale quotata su base topografica - carta tecnica regionale CTR o ortofoto, nelle scale 1:10.000, 1:5.000, 1:2.000 o di maggior dettaglio e di rapporto di scala inferiore, secondo le tipologie di opere, in relazione alla dimensione delle opere - Planimetria dell'intera area (scala 1:200 o 1:500 in relazione alla sua dimensione) - Sezioni dell'intera area in scala 1:200, 1:500 o altre in relazione alla sua dimensione - Pianta e sezioni quotate degli interventi di progetto, rappresentati anche per sovrapposizione dello stato di fatto e di progetto con le coloriture convenzionali, nonché l'indicazione di scavi e riporti, nella scala prevista dalla disciplina urbanistica ed edilizia locale - Sezioni degli assetti vegetazionali e morfologici in scala 1:2000, 1: 500, 1:200 - Prospetti dell'opera prevista, estesa anche al contesto			X	Artt. 142, 146, 147 e 149 del D.lgs 42/2004; Art. 1 e Allegato del DPRCM 12.12.2005		X	Mancante			Esclusi controlli correlati	Paesaggista Opere Architettoniche	Termine		Mancante	Esclusi controlli correlati			Mancante	Esclusi controlli correlati	Esclusi controlli correlati	Termine

<div><div><div>ACCREdia</div><div>Assessment & Credibility</div><div>EDP 07/2010</div></div><div>10 - RILIEVI DI COMPLETEZZA DEL PROGETTO DI FATTIBILITA' TECNICA ED ECONOMICA [Art. 26, comma 4, lett. a del D.Lgs 50/2016 - "La completezza della progettazione"]</div></div>																					
Codice compresso: 23 SF 56/2119 174 - D4 doc: B64-F-021_VP_Nov 15 del 24.08.2022 - 07.06.1975-01_V07																					
Rif.	Indicazione elaborati	Opera e Rete	Revisione/Documentazione e Verifica	Rif. Normativo	Competenza RUP	Competenza GP	Stato del documento	Eventuali Note	Avviso	Disciplina	Ispettore Verifica	Risposta GP - RUP	Giudizio Verifica	Stato del documento	Avviso	Risposta GP - RUP (RFVP)	Giudizio Verifica (RFVP)	Stato del documento	Avviso	Avviso finale	Ispettore Verifica
CS 07	Dossier per autorizzazione Paesaggistica Ordinaria per Tipologie di interventi od opere di grande impegno territoriale (quindi con esclusione dei casi di cui agli Artt. 2, 3, 4 e Allegati A e B del DPR 31/2017 e Art. 149 D.Lgs 42/2004) - Relazione Paesaggistica - Planimetria in scala 1:5.000 1:10.000 1:25.000, scelta secondo la morfologia del contesto - Rilievo fotografico degli skyline esistenti dai punti di inter-visibilità, come indicati nella planimetria - Cartografia in scala 1:5.000 1:10.000 1:25.000		X	Artt. 142, 146, 147 e 149 del D.Lgs 42/2004, Art. 1 e Allegato del DPCM 12.12.2005		X	Mancante		Esclusi controlli correlati	Paesaggista Opere Architettoniche	Termine			Mancante	Esclusi controlli correlati			Mancante	Esclusi controlli correlati	Esclusi controlli correlati	Termine
CS 08	Dossier per autorizzazione Paesaggistica Ordinaria per Tipologie di interventi od opere a carattere lineare o a rete (quindi con esclusione dei casi di cui agli Artt. 2, 3, 4 e Allegati A e B del DPR 31/2017 e Art. 149 D.Lgs 42/2004) - Relazione Paesaggistica - Carta/e in scala 1:5.000, 1:10.000 e 1:25.000 che individui l'area di intervento di influenza visiva del tracciato proposto e le condizioni di visibilità, con indicati i punti da cui è visibile l'area di intervento, con foto panoramiche e ravvicinate - Carta/e in scala 1:5.000, 1:10.000 e 1:25.000 che evidenzino: a) le caratteristiche morfologiche dei luoghi; b) la tessitura storica esistente: in particolare, il disegno paesaggistico, l'integrità di sistemi di paesaggio storico e recente e i resti significativi; c) il rapporto con le infrastrutture e le reti esistenti naturali e artificiali	X		X	Artt. 142, 146, 147 e 149 del D.Lgs 42/2004, Art. 1 e Allegato del DPCM 12.12.2005	X	Non applicabile	Per verificarne l'applicabilità, verificare i contenuti progettuali in merito, presenti nella Relazione Illustrativa e/o nella Relazione Tecnica	--	Paesaggista Opere Architettoniche				Non applicabile	--			Non applicabile	--	--	
CS 09	Dossier per autorizzazione Paesaggistica semplificata per interventi post 06.04.2017 - Relazione Paesaggistica semplificata			X	Artt. 142 e 146 del D.Lgs 42/2004, Art. 3 e Allegato B del DPR 31/2017; Allegato del DPCM 12.12.2005	X	Non applicabile		--	Paesaggista Opere Architettoniche	Termine			Non applicabile	--			Non applicabile	--	--	Termine
CS 10	Dossier per autorizzazione Paesaggistica semplificata per interventi tra il 18.09.2010 ed il 05.04.2017 - Relazione Paesaggistica semplificata			X	Artt. 142 e 146 del D.Lgs 42/2004, Art. 1 e Allegato 1 del DPR 133/2010; Allegato del DPCM 12.12.2005	X	Non applicabile		--	Paesaggista Opere Architettoniche	Termine			Non applicabile	--			Non applicabile	--	--	Termine
Indagini conoscitive																					
CS 11	Indagini geologiche, idrogeologiche, idrologiche, idrauliche, geotecniche, sismiche, storiche, paesaggistiche ed urbanistiche				Art. 23, comma 6 del D.Lgs 50/2016	X	Consegnato		--	Coordinatore Geologia Geotecnica Sismica Paesaggistica Urbanistica ed Esproprio	Froldi Venditti			Consegnato	--			Consegnato	--	--	Froldi Venditti
CS 12	Eventuali valutazioni effettuate al fine di escludere il ritrovamento di reperti di interesse archeologico nelle aree oggetto di scavo, ovvero evidenze in merito ad eventuali procedure attivate ai sensi dell'art. 25 del D.Lgs 50/2016 per la verifica preventiva dell'interesse archeologico				Art. 25 del D.Lgs 50/2016 e Art. 23, comma 6 del D.Lgs 50/2016	X	Consegnato		--	Coordinatore Archeologia	Buonaguro			Consegnato	--			Consegnato	--	--	Buonaguro
CS 13	Eventuali indagini effettuate al fine di escludere il ritrovamento di ordigni bellici inesplosi				Art. 23, comma 6 del D.Lgs 50/2016	X	Mancante	Tale aspetto può essere trattato anche all'interno del documento "Prime indicazioni e misure finalizzate alla tutela della salute e sicurezza dei luoghi di lavoro"	Esclusi controlli correlati	Sicurezza nei cantieri	Puccetti			Mancante	Esclusi controlli correlati			Mancante	Esclusi controlli correlati	Esclusi controlli correlati	Puccetti
CS 14	Eventuali indagini effettuate al fine di individuare le caratteristiche chimiche del terreno o la presenza di sostanze inquinanti, tali da rendere necessari interventi di bonifica ambientale				Art. 23, comma 6 del D.Lgs 50/2016	X	Mancante		Esclusi controlli correlati	Aspetti Ambientali Sicurezza nei cantieri	De Raza			Mancante	Esclusi controlli correlati			Mancante	Esclusi controlli correlati	Esclusi controlli correlati	De Raza
CS 15	Eventuali indagini effettuate al fine di rilevare la presenza di elementi contenenti amianto, e la conseguente necessità di asportazione o confinamento				Art. 23, comma 6 del D.Lgs 50/2016	X	Mancante		Esclusi controlli correlati	Aspetti Ambientali Sicurezza nei cantieri	De Raza			Mancante	Esclusi controlli correlati			Mancante	Esclusi controlli correlati	Esclusi controlli correlati	De Raza
Forniture di servizi e interferenze																					
CS 16	Eventuali indagini effettuate presso gli Enti gestori dei servizi in merito alla posizione (planimetrica ed altimetrica) e alle caratteristiche delle reti (dimensioni, portate/potenze, materiali)				Art. 23, comma 6 del D.Lgs 50/2016	X	Non applicabile		--	Impianti Meccanici Impianti Elettrici/Speciali Interferenze/Sottoservizi	Fontana			Non applicabile	--			Non applicabile	--	--	Fontana
CS 17	Eventuali indagini effettuate presso gli Enti gestori dei servizi in merito ai criteri di allacciamento alle reti				Art. 23, comma 6 del D.Lgs 50/2016	X	Non applicabile		--	Impianti Meccanici Impianti Elettrici/Speciali Interferenze/Sottoservizi	Fontana			Non applicabile	--			Non applicabile	--	--	Fontana
CS 18	Eventuale approvazione da parte degli Enti gestori dei sottoservizi del progetto di allacciamento proposto (in relazione alla posizione, alle modalità e alle caratteristiche della fornitura) e dei costi di allacciamento				Art. 23, comma 6 del D.Lgs 50/2016	X	Non applicabile		--	Impianti Meccanici Impianti Elettrici/Speciali Interferenze/Sottoservizi	Fontana			Non applicabile	--			Non applicabile	--	--	Fontana
CS 19	Eventuale approvazione da parte degli enti gestori dei sottoservizi del progetto proposto per la risoluzione di eventuali interferenze				Art. 23, comma 6 del D.Lgs 50/2016	X	Non applicabile		--	Impianti Meccanici Impianti Elettrici/Speciali Interferenze/Sottoservizi	Fontana			Non applicabile	--			Non applicabile	--	--	Fontana

12 - RILIEVI DI CARATTERE SPECIFICO AL PROGETTO																											
Rif.	Cod. Elaborato	Titolo Elaborato	Data Revisione	Data Ricorrenza	Rilievo Verifica (RVPV)	Avviso	Risposta GP (RVPV)	Data Revisione	Data Ricorrenza	Giudizio Verifica (RVPV)	Avviso	Risposta GP (RVPV)	Data Revisione	Data Ricorrenza	Giudizio Verifica (RVPV)	Avviso	Ispettore Verifica										
INQUADRAMENTO GENERALE																											
ELABORATI DESCRITTIVI																											
5.1	IG RG	RELAZIONE ILLUSTRATIVA GENERALE	01	30.08.2023	1. La relazione non riferisce al DM 23 giugno 2022 n. 256, G.U. n. 183 del 6 agosto 2022 Criteri Ambientali Minimi - in vigore dal 4 dicembre 2022 e ai CAM opere a verde, arredo urbano e illuminazione pubblica 2. Manca evidenza degli elaborati che dovranno comporre il PD e i tempi di realizzazione dell'opera 3. La relazione non riferisce in merito allo stato dell'art autorizzativo / approvativo e ad eventuale esito della CdS 4. La relazione non riferisce in merito alla titolarità dell'area su cui verrà eseguita l'opera sulle occupazioni temporanee / espori	1- NC 2- NC 3- NC 4- NC	1. Integrato in premessa 2. Nella Relazione sono stati elencati gli elaborati che dovranno comporre il PE e i tempi di realizzazione dell'opera 3. La verifica dei dati elencati è stata esplicitamente esclusa dalla verifica da parte del RUP con nota separata 4. A fine del progetto le aree sono da intendersi nella titolarità del Convincente come risulta dai titoli edilizi ottenuti che il RUP ha espressamente stralciato dai documenti oggetto di verifica.	01c. 2023	19.12.2023	1. RILIEVO TRATTATO - si prende atto di quanto dichiarato e dell'integrazione / aggiornamento 2. RILIEVO TRATTATO - si prende atto di quanto dichiarato e dell'integrazione / aggiornamento 3. ASPETTO ESCLUSO - si prende atto dell'esclusione da parte del RUP 4. RILIEVO TRATTATO - si prende atto di quanto dichiarato	1- C 2- C 3. Esclusi i controlli 4- C	-----	01c. 2023	21.12.2023	Si conferma giudizio precedente	1- C 2- C 3. Esclusi i controlli 4- C	Terminè	ISPETTORE									
1- il codice dell'elaborato sul cartiglio è IG RG, nell'elenco degli elaborati è indicato IG RI 2- nel capitolo "6. sicurezza antincendio" non vengono indicate sommariamente le specifiche sulla facciata																											
Chiarire in merito all'indicazione riportata all'interno della presente relazione ma non negli elaborati economici della suddivisione in lotti delle lavorazioni e dei limiti di batteria del presente intervento, anche rispetto all'effettiva funzionalità delle opere previste nel presente appalto, da elaborati economici non risulta suddivisione in lotti e le opere risultano tutte ricomprese nel presente appalto																											
Manca analisi delle alternative progettuali e motivazioni tecniche alla base delle scelte progettuali effettuate, con specifico riferimento all'impiantistica elettrica																											
Non è descritto il sistema di viabilità interna relativa alle strade, piazzali e parcheggi in termini di accessi, tipologia di pavimentazione, dimensioni e la specificazione delle funzioni delle aree																											
7° lotto aree verdi interfaccia con delle aree da bonificare: non è chiaro come sarà gestita tale interfaccia nella gestione degli scavi o se è esclusa																											
1. In relazione non sono riportate le soluzioni alternative possibili di progetto. 2. La relazione non riporta una indicazione dei tempi previsti per la realizzazione dell'intervento. 3. Non sono riportate le specifiche tecniche dei CAM adottati in fase di progettazione. 4. In relazione non sono descritte le opere di mitigazione e/o compensazione dell'impatto ambientale nella fase di cantiere e nella fase di esercizio. 5. Cap. 2 - Il capitolo è privo di un inquadramento programmatico, urbanistico e vincolistico dettagliato dell'area di intervento, e relativa compatibilità.																		NC	Non sono previsti tutti funzionali e le opere sono tutte ricomprese nel presente appalto. La suddivisione ipotizzata appare esclusivamente alla possibilità che INVITATA effettui in momenti successivi il completamento della bonifica dei suoli. Pertanto al fine del presente appalto la procedura è unica e non frazionabile.	1- C 2- OS	-----	01c. 2023	21.12.2023	Si conferma giudizio precedente	1- C 2- OS	Rigione	ISPETTORE
Sostenibilità delle scelte vegetazionali: La descrizione della componente paesaggio non considera la componente suolo (sopraelevazione, qualità, stratigrafie) né chiarisce come vengono soddisfatti i fabbisogni idrici della vegetazione di nuovo impianto. Non viene descritto il trattamento della superficie in area a verde non investita dalla vegetazione arbustiva o perennante.																		NC	Aspetto escluso dalla verifica da nota del RUP Prot. 2023. N2133_U_AD_2023-12-13 del 13 Dicembre 2023	1- C 2- OS	-----	01c. 2023	21.12.2023	Si conferma giudizio precedente	1- C 2- OS	Fontana Lomato	ISPETTORE
Mancano indicazioni sulla bonifica belica e sulla contenimento																		NC	INTEGRATO CAPITOLO SULLA VIABILITA' INTERNA, RELATIVAMENTE AI PARCHEGGI RIFERIRSI AL PARAGRAFO 4	1- C 2- OS	-----	01c. 2023	21.12.2023	Si conferma giudizio precedente	1- C 2- OS	Fontana Luca	ISPETTORE
1. In relazione non sono riportate le soluzioni alternative possibili di progetto. 2. La relazione non riporta una indicazione dei tempi previsti per la realizzazione dell'intervento. 3. Non sono riportate le specifiche tecniche dei CAM adottati in fase di progettazione. 4. In relazione non sono descritte le opere di mitigazione e/o compensazione dell'impatto ambientale nella fase di cantiere e nella fase di esercizio. 5. Cap. 2 - Il capitolo è privo di un inquadramento programmatico, urbanistico e vincolistico dettagliato dell'area di intervento, e relativa compatibilità.																		NC	Non sono previsti tutti funzionali e le opere sono tutte ricomprese nel presente appalto. La suddivisione ipotizzata appare esclusivamente alla possibilità che INVITATA effettui in momenti successivi il completamento della bonifica dei suoli. Pertanto al fine del presente appalto la procedura è unica e non frazionabile.	1- C 2- OS	-----	01c. 2023	21.12.2023	Si conferma giudizio precedente	1- C 2- OS	Fontana Luca	ISPETTORE
Sostenibilità delle scelte vegetazionali: La descrizione della componente paesaggio non considera la componente suolo (sopraelevazione, qualità, stratigrafie) né chiarisce come vengono soddisfatti i fabbisogni idrici della vegetazione di nuovo impianto. Non viene descritto il trattamento della superficie in area a verde non investita dalla vegetazione arbustiva o perennante.																		NC	Aspetto escluso dalla verifica da nota del RUP Prot. 2023. N2133_U_AD_2023-12-13 del 13 Dicembre 2023	1- C 2- OS	-----	01c. 2023	21.12.2023	Si conferma giudizio precedente	1- C 2- OS	Fontana Luca	ISPETTORE
Mancano indicazioni sulla bonifica belica e sulla contenimento																		NC	INTEGRATO CAPITOLO SULLA VIABILITA' INTERNA, RELATIVAMENTE AI PARCHEGGI RIFERIRSI AL PARAGRAFO 4	1- C 2- OS	-----	01c. 2023	21.12.2023	Si conferma giudizio precedente	1- C 2- OS	Fontana Luca	ISPETTORE
1. In relazione non sono riportate le soluzioni alternative possibili di progetto. 2. La relazione non riporta una indicazione dei tempi previsti per la realizzazione dell'intervento. 3. Non sono riportate le specifiche tecniche dei CAM adottati in fase di progettazione. 4. In relazione non sono descritte le opere di mitigazione e/o compensazione dell'impatto ambientale nella fase di cantiere e nella fase di esercizio. 5. Cap. 2 - Il capitolo è privo di un inquadramento programmatico, urbanistico e vincolistico dettagliato dell'area di intervento, e relativa compatibilità.																		NC	Non sono previsti tutti funzionali e le opere sono tutte ricomprese nel presente appalto. La suddivisione ipotizzata appare esclusivamente alla possibilità che INVITATA effettui in momenti successivi il completamento della bonifica dei suoli. Pertanto al fine del presente appalto la procedura è unica e non frazionabile.	1- C 2- OS	-----	01c. 2023	21.12.2023	Si conferma giudizio precedente	1- C 2- OS	Fontana Luca	ISPETTORE
Sostenibilità delle scelte vegetazionali: La descrizione della componente paesaggio non considera la componente suolo (sopraelevazione, qualità, stratigrafie) né chiarisce come vengono soddisfatti i fabbisogni idrici della vegetazione di nuovo impianto. Non viene descritto il trattamento della superficie in area a verde non investita dalla vegetazione arbustiva o perennante.																		NC	Aspetto escluso dalla verifica da nota del RUP Prot. 2023. N2133_U_AD_2023-12-13 del 13 Dicembre 2023	1- C 2- OS	-----	01c. 2023	21.12.2023	Si conferma giudizio precedente	1- C 2- OS	Fontana Luca	ISPETTORE
Mancano indicazioni sulla bonifica belica e sulla contenimento																		NC	INTEGRATO CAPITOLO SULLA VIABILITA' INTERNA, RELATIVAMENTE AI PARCHEGGI RIFERIRSI AL PARAGRAFO 4	1- C 2- OS	-----	01c. 2023	21.12.2023	Si conferma giudizio precedente	1- C 2- OS	Fontana Luca	ISPETTORE
1. In relazione non sono riportate le soluzioni alternative possibili di progetto. 2. La relazione non riporta una indicazione dei tempi previsti per la realizzazione dell'intervento. 3. Non sono riportate le specifiche tecniche dei CAM adottati in fase di progettazione. 4. In relazione non sono descritte le opere di mitigazione e/o compensazione dell'impatto ambientale nella fase di cantiere e nella fase di esercizio. 5. Cap. 2 - Il capitolo è privo di un inquadramento programmatico, urbanistico e vincolistico dettagliato dell'area di intervento, e relativa compatibilità.																		NC	Non sono previsti tutti funzionali e le opere sono tutte ricomprese nel presente appalto. La suddivisione ipotizzata appare esclusivamente alla possibilità che INVITATA effettui in momenti successivi il completamento della bonifica dei suoli. Pertanto al fine del presente appalto la procedura è unica e non frazionabile.	1- C 2- OS	-----	01c. 2023	21.12.2023	Si conferma giudizio precedente	1- C 2- OS	Fontana Luca	ISPETTORE
Sostenibilità delle scelte vegetazionali: La descrizione della componente paesaggio non considera la componente suolo (sopraelevazione, qualità, stratigrafie) né chiarisce come vengono soddisfatti i fabbisogni idrici della vegetazione di nuovo impianto. Non viene descritto il trattamento della superficie in area a verde non investita dalla vegetazione arbustiva o perennante.																		NC	Aspetto escluso dalla verifica da nota del RUP Prot. 2023. N2133_U_AD_2023-12-13 del 13 Dicembre 2023	1- C 2- OS	-----	01c. 2023	21.12.2023	Si conferma giudizio precedente	1- C 2- OS	Fontana Luca	ISPETTORE
Mancano indicazioni sulla bonifica belica e sulla contenimento																		NC	INTEGRATO CAPITOLO SULLA VIABILITA' INTERNA, RELATIVAMENTE AI PARCHEGGI RIFERIRSI AL PARAGRAFO 4	1- C 2- OS	-----	01c. 2023	21.12.2023	Si conferma giudizio precedente	1- C 2- OS	Fontana Luca	ISPETTORE
1. In relazione non sono riportate le soluzioni alternative possibili di progetto. 2. La relazione non riporta una indicazione dei tempi previsti per la realizzazione dell'intervento. 3. Non sono riportate le specifiche tecniche dei CAM adottati in fase di progettazione. 4. In relazione non sono descritte le opere di mitigazione e/o compensazione dell'impatto ambientale nella fase di cantiere e nella fase di esercizio. 5. Cap. 2 - Il capitolo è privo di un inquadramento programmatico, urbanistico e vincolistico dettagliato dell'area di intervento, e relativa compatibilità.																		NC	Non sono previsti tutti funzionali e le opere sono tutte ricomprese nel presente appalto. La suddivisione ipotizzata appare esclusivamente alla possibilità che INVITATA effettui in momenti successivi il completamento della bonifica dei suoli. Pertanto al fine del presente appalto la procedura è unica e non frazionabile.	1- C 2- OS	-----	01c. 2023	21.12.2023	Si conferma giudizio precedente	1- C 2- OS	Fontana Luca	ISPETTORE
Sostenibilità delle scelte vegetazionali: La descrizione della componente paesaggio non considera la componente suolo (sopraelevazione, qualità, stratigrafie) né chiarisce come vengono soddisfatti i fabbisogni idrici della vegetazione di nuovo impianto. Non viene descritto il trattamento della superficie in area a verde non investita dalla vegetazione arbustiva o perennante.																		NC	Aspetto escluso dalla verifica da nota del RUP Prot. 2023. N2133_U_AD_2023-12-13 del 13 Dicembre 2023	1- C 2- OS	-----	01c. 2023	21.12.2023	Si conferma giudizio precedente	1- C 2- OS	Fontana Luca	ISPETTORE
Mancano indicazioni sulla bonifica belica e sulla contenimento																		NC	INTEGRATO CAPITOLO SULLA VIABILITA' INTERNA, RELATIVAMENTE AI PARCHEGGI RIFERIRSI AL PARAGRAFO 4	1- C 2- OS	-----	01c. 2023	21.12.2023	Si conferma giudizio precedente	1- C 2- OS	Fontana Luca	ISPETTORE
1. In relazione non sono riportate le soluzioni alternative possibili di progetto. 2. La relazione non riporta una indicazione dei tempi previsti per la realizzazione dell'intervento. 3. Non sono riportate le specifiche tecniche dei CAM adottati in fase di progettazione. 4. In relazione non sono descritte le opere di mitigazione e/o compensazione dell'impatto ambientale nella fase di cantiere e nella fase di esercizio. 5. Cap. 2 - Il capitolo è privo di un inquadramento programmatico, urbanistico e vincolistico dettagliato dell'area di intervento, e relativa compatibilità.																		NC	Non sono previsti tutti funzionali e le opere sono tutte ricomprese nel presente appalto. La suddivisione ipotizzata appare esclusivamente alla possibilità che INVITATA effettui in momenti successivi il completamento della bonifica dei suoli. Pertanto al fine del presente appalto la procedura è unica e non frazionabile.	1- C 2- OS	-----	01c. 2023	21.12.2023	Si conferma giudizio precedente	1- C 2- OS	Fontana Luca	ISPETTORE
Sostenibilità delle scelte vegetazionali: La descrizione della componente paesaggio non considera la componente suolo (sopraelevazione, qualità, stratigrafie) né chiarisce come vengono soddisfatti i fabbisogni idrici della vegetazione di nuovo impianto. Non viene descritto il trattamento della superficie in area a verde non investita dalla vegetazione arbustiva o perennante.																		NC	Aspetto escluso dalla verifica da nota del RUP Prot. 2023. N2133_U_AD_2023-12-13 del 13 Dicembre 2023	1- C 2- OS	-----	01c. 2023	21.12.2023	Si conferma giudizio precedente	1- C 2- OS	Fontana Luca	ISPETTORE
Mancano indicazioni sulla bonifica belica e sulla contenimento																		NC	INTEGRATO CAPITOLO SULLA VIABILITA' INTERNA, RELATIVAMENTE AI PARCHEGGI RIFERIRSI AL PARAGRAFO 4	1- C 2- OS	-----	01c. 2023	21.12.2023	Si conferma giudizio precedente	1- C 2- OS	Fontana Luca	ISPETTORE
1. In relazione non sono riportate le soluzioni alternative possibili di progetto. 2. La relazione non riporta una indicazione dei tempi previsti per la realizzazione dell'intervento. 3. Non sono riportate le specifiche tecniche dei CAM adottati in fase di progettazione. 4. In relazione non sono descritte le opere di mitigazione e/o compensazione dell'impatto ambientale nella fase di cantiere e nella fase di esercizio. 5. Cap. 2 - Il capitolo è privo di un inquadramento programmatico, urbanistico e vincolistico dettagliato dell'area di intervento, e relativa compatibilità.																		NC	Non sono previsti tutti funzionali e le opere sono tutte ricomprese nel presente appalto. La suddivisione ipotizzata appare esclusivamente alla possibilità che INVITATA effettui in momenti successivi il completamento della bonifica dei suoli. Pertanto al fine del presente appalto la procedura è unica e non frazionabile.	1- C 2- OS	-----	01c. 2023	21.12.2023	Si conferma giudizio precedente	1- C 2- OS	Fontana Luca	ISPETTORE
Sostenibilità delle scelte vegetazionali: La descrizione della componente paesaggio non considera la componente suolo (sopraelevazione, qualità, stratigrafie) né chiarisce come vengono soddisfatti i fabbisogni idrici della vegetazione di nuovo impianto. Non viene descritto il trattamento della superficie in area a verde non investita dalla vegetazione arbustiva o perennante.																		NC	Aspetto escluso dalla verifica da nota del RUP Prot. 2023. N2133_U_AD_2023-12-13 del 13 Dicembre 2023	1- C 2- OS	-----	01c. 2023	21.12.2023	Si conferma giudizio precedente	1- C 2- OS	Fontana Luca	ISPETTORE
Mancano indicazioni sulla bonifica belica e sulla contenimento																		NC	INTEGRATO CAPITOLO SULLA VIABILITA' INTERNA, RELATIVAMENTE AI PARCHEGGI RIFERIRSI AL PARAGRAFO 4	1- C 2- OS	-----	01c. 2023	21.12.2023	Si conferma giudizio precedente	1- C 2- OS	Fontana Luca	ISPETTORE
1. In relazione non sono riportate le soluzioni alternative possibili di progetto. 2. La relazione non riporta una indicazione dei tempi previsti per la realizzazione dell'intervento. 3. Non sono riportate le specifiche tecniche dei CAM adottati in fase di progettazione. 4. In relazione non sono descritte le opere di mitigazione e/o compensazione dell'impatto ambientale nella fase di cantiere e nella fase di esercizio. 5. Cap. 2 - Il capitolo è privo di un inquadramento programmatico, urbanistico e vincolistico dettagliato dell'area di intervento, e relativa compatibilità.																		NC	Non sono previsti tutti funzionali e le opere sono tutte ricomprese nel presente appalto. La suddivisione ipotizzata appare esclusivamente alla possibilità che INVITATA effettui in momenti successivi il completamento della bonifica dei suoli. Pertanto al fine del presente appalto la procedura è unica e non frazionabile.	1- C 2- OS	-----	01c. 2023	21.12.2023	Si conferma giudizio precedente	1- C 2- OS	Fontana Luca	ISPETTORE
Sostenibilità delle scelte vegetazionali: La descrizione della componente paesaggio non considera la componente suolo (sopraelevazione, qualità, stratigrafie) né chiarisce come vengono soddisfatti i fabbisogni idrici della vegetazione di nuovo impianto. Non viene descritto il trattamento della superficie in area a verde non investita dalla vegetazione arbustiva o perennante.																		NC	Aspetto escluso dalla verifica da nota del RUP Prot. 2023. N2133_U_AD_2023-12-13 del 13 Dicembre 2023	1- C 2- OS	-----	01c. 2023	21.12.2023	Si conferma giudizio precedente	1- C 2- OS	Fontana Luca	ISPETTORE
Mancano indicazioni sulla bonifica belica e sulla contenimento																		NC	INTEGRATO CAPITOLO SULLA VIABILITA' INTERNA, RELATIVAMENTE AI PARCHEGGI RIFERIRSI AL PARAGRAFO 4	1- C 2- OS	-----	01c. 2023	21.12.2023	Si conferma giudizio precedente	1- C 2- OS	Fontana Luca	ISPETTORE
1. In relazione non sono riportate le soluzioni alternative possibili di progetto. 2. La relazione non riporta una indicazione dei tempi previsti per la realizzazione dell'intervento. 3. Non sono riportate le specifiche tecniche dei CAM adottati in fase di progettazione. 4. In relazione non sono descritte le opere di mitigazione e/o compensazione dell'impatto ambientale nella fase di cantiere e nella fase di esercizio. 5. Cap. 2 - Il capitolo è privo di un inquadramento programmatico, urbanistico e vincolistico dettagliato dell'area di intervento, e relativa compatibilità.																		NC	Non sono previsti tutti funzionali e le opere sono tutte ricomprese nel presente appalto. La suddivisione ipotizzata appare esclusivamente alla possibilità che INVITATA effettui in momenti successivi il completamento della bonifica dei suoli. Pertanto al fine del presente appalto la procedura è unica e non frazionabile.	1- C 2- OS	-----	01c. 2023	21.12.2023	Si conferma giudizio precedente	1- C 2- OS	Fontana Luca	ISPETTORE
Sostenibilità delle scelte vegetazionali: La descrizione della componente paesaggio non considera la componente suolo (sopraelevazione, qualità, stratigrafie) né chiarisce come vengono soddisfatti i fabbisogni idrici della vegetazione di nuovo impianto. Non viene descritto il trattamento della superficie in area a verde non investita dalla vegetazione arbustiva o perennante.																		NC	Aspetto escluso dalla verifica da nota del RUP Prot. 2023. N2133_U_AD_2023-12-13 del 13 Dicembre 2023	1- C 2- OS	-----	01c. 2023	21.12.2023	Si conferma giudizio precedente	1- C 2- OS	Fontana Luca	ISPETTORE
Mancano indicazioni sulla bonifica belica e sulla contenimento																		NC	INTEGRATO CAPITOLO SULLA VIABILITA' INTERNA, RELATIVAMENTE AI PARCHEGGI RIFERIRSI AL PARAGRAFO 4	1- C 2- OS	-----	01c. 2023	21.12.2023	Si conferma giudizio precedente	1- C 2- OS	Fontana Luca	ISPETTORE
1. In relazione non sono riportate le soluzioni alternative possibili di progetto. 2. La relazione non riporta una indicazione dei tempi previsti per la realizzazione dell'intervento. 3. Non sono riportate le specifiche tecniche dei CAM adottati in fase di progettazione. 4. In relazione non sono descritte le opere di mitigazione e/o compensazione dell'impatto ambientale nella fase di cantiere e nella fase di esercizio. 5. Cap. 2 - Il capitolo è privo di un inquadramento programmatico, urbanistico e vincolistico dettagliato dell'area di intervento, e relativa compatibilità.																		NC	Non sono previsti tutti funzionali e le opere sono tutte ricomprese nel presente appalto. La suddivisione ipotizzata appare esclusivamente alla possibilità che INVITATA effettui in momenti successivi il completamento della bonifica dei suoli. Pertanto al fine del presente appalto la procedura è unica e non frazionabile.	1- C 2- OS	-----	01c. 2023	21.12.2023	Si conferma giudizio precedente	1- C 2- OS	Fontana Luca	ISPETTORE
Sostenibilità delle scelte vegetazionali: La descrizione della componente paesaggio non considera la componente suolo (sopraelevazione, qualità, stratigrafie) né chiarisce come vengono soddisfatti i fabbisogni idrici della vegetazione di nuovo impianto. Non viene descritto il trattamento della superficie in area a verde non investita dalla vegetazione arbustiva o perennante.																		NC	Aspetto escluso dalla verifica da nota del RUP Prot. 2023. N2133_U_AD_2023-12-13 del 13 Dicembre 2023	1- C 2- OS	-----	01c. 2023	21.12.2023	Si conferma giudizio precedente	1- C 2- OS	Fontana Luca	ISPETTORE
Mancano indicazioni sulla bonifica belica e sulla contenimento																		NC	INTEGRATO CAPITOLO SULLA VIABILITA' INTERNA, RELATIVAMENTE AI PARCHEGGI RIFERIRSI AL PARAGRAFO 4	1- C 2- OS	-----	01c. 2023	21.12.2023	Si conferma giudizio precedente	1- C 2- OS	Fontana Luca	ISPETTORE
1. In relazione non sono riportate le soluzioni alternative possibili di progetto. 2. La relazione non riporta una indicazione dei tempi previsti per la realizzazione dell'intervento. 3. Non sono riportate le specifiche tecniche dei CAM adottati in fase di progettazione. 4. In relazione non sono descritte le opere di mitigazione e/o compensazione dell'impatto ambientale nella fase di cantiere e nella fase di esercizio. 5. Cap. 2 - Il capitolo è privo di un inquadramento programmatico, urbanistico e vincolistico dettagliato dell'area di intervento, e relativa compatibilità.																		NC	Non sono previsti tutti funzionali e le opere sono tutte ricomprese nel presente appalto. La suddivisione ipotizzata appare esclusivamente alla possibilità che INVITATA effettui in momenti successivi il completamento della bonifica dei suoli. Pertanto al fine del presente appalto la procedura è unica e non frazionabile.	1- C 2- OS	-----	01c. 2023	21.12.2023	Si conferma giudizio precedente	1- C 2- OS	Fontana Luca	ISPETTORE
Sostenibilità delle scelte vegetazionali: La descrizione della componente paesaggio non considera la componente suolo (sopraelevazione, qualità, stratigrafie) né chiarisce come vengono soddisfatti i fabbisogni idrici della vegetazione di nuovo impianto. Non viene descritto il trattamento della superficie in area a verde non investita dalla vegetazione arbustiva o perennante.																		NC	Aspetto escluso dalla verifica da nota del RUP Prot. 2023. N2133_U_AD_2023-12-13 del 13 Dicembre 2023	1- C 2- OS	-----	01c. 2023	21.12.2023	Si conferma giudizio precedente	1- C 2- OS	Fontana Luca	ISPETTORE
Mancano indicazioni sulla bonifica belica e sulla contenimento																		NC	INTEGRATO CAPITOLO SULLA VIABILITA' INTERNA, RELATIVAMENTE AI PARCHEGGI RIFERIRSI AL PARAGRAFO 4	1- C 2- OS	-----	01c. 2023	21.12.2023	Si conferma giudizio precedente	1- C 2- OS	Fontana Luca	ISPETTORE
1. In relazione non sono riportate le soluzioni alternative possibili di progetto. 2. La relazione non riporta una indicazione dei tempi previsti per la realizzazione dell'intervento. 3. Non sono riportate le specifiche tecniche dei CAM adottati in fase di progettazione. 4. In relazione non sono descritte le opere di mitigazione e/o compensazione dell'impatto ambientale nella fase di cantiere e nella fase di esercizio. 5. Cap. 2 - Il capitolo è privo di un inquadramento programmatico, urbanistico e vincolistico dettagliato dell'area di intervento, e relativa compatibilità.																		NC	Non sono previsti tutti funzionali e le opere sono tutte ricomprese nel presente appalto. La suddivisione ipotizzata appare esclusivamente alla possibilità che INVITATA effettui in momenti successivi il completamento della bonifica dei suoli. Pertanto al fine del presente appalto la procedura è unica e non frazionabile.	1- C 2- OS	-----	01c. 2023	21.12.2023	Si conferma giudizio precedente	1- C 2- OS	Fontana Luca	ISPETTORE
Sostenibilità delle scelte vegetazionali: La descrizione della componente paesaggio non considera la componente suolo (sopraelevazione, qualità, stratigrafie) né chiarisce come vengono soddisfatti i fabbisogni idrici della vegetazione di nuovo impianto. Non viene descritto il trattamento della superficie in area a verde non investita dalla vegetazione arbustiva o perennante.																		NC	Aspetto escluso dalla verifica da nota del RUP Prot. 2023. N2133_U_AD_2023-12-13 del 13 Dicembre 2023	1- C 2- OS	-----	01c. 2023	21.12.2023	Si conferma giudizio precedente	1- C 2- OS	Fontana Luca	ISPETTORE
Mancano indicazioni sulla bonifica belica e sulla contenimento																		NC	INTEGRATO CAPITOLO SULLA VIABILITA' INTERNA, RELATIVAMENTE AI PARCHEGGI RIFERIRSI AL PARAGRAFO 4	1- C 2- OS	-----	01c. 2023	21.12.2023	Si conferma giudizio precedente	1- C 2- OS	Fontana Luca	ISPETTORE
1. In relazione non sono riportate le soluzioni alternative possibili di progetto. 2. La relazione non riporta una indicazione dei tempi previsti per la realizzazione dell'intervento. 3. Non sono riportate le specifiche tecniche dei CAM adottati in fase di progettazione. 4. In relazione non sono descritte le opere di mitigazione e/o compensazione dell'impatto ambientale nella fase di cantiere e nella fase di esercizio. 5. Cap. 2 - Il capitolo è privo di un inquadramento programmatico, urbanistico e vincolistico dettagliato dell'area di intervento, e relativa compatibilità.																		NC	Non sono previsti tutti funzionali e le opere sono tutte ricomprese nel presente appalto. La suddivisione ipotizzata appare esclusivamente alla possibilità che INVITATA effettui in momenti successivi il completamento della bonifica dei suoli. Pertanto al fine del presente appalto la procedura è unica e non frazionabile.	1- C 2- OS	-----	01c. 2023	21.12.2023	Si conferma giudizio precedente	1- C 2- OS	Fontana Luca	ISPETTORE
Sostenibilità delle scelte vegetazionali: La descrizione della componente paesaggio non considera la componente suolo (sopraelevazione, qualità, stratigrafie) né chiarisce come vengono soddisfatti i fabbisogni idrici della vegetazione di nuovo impianto. Non viene descritto il trattamento della superficie in area a verde non investita dalla vegetazione arbustiva o perennante.																		NC	Aspetto escluso dalla verifica da nota del RUP Prot. 2023. N2133_U_AD_2023-12-13 del 13 Dicembre 2023	1- C 2- OS	-----	01c. 2023	21.12.2023	Si conferma giudizio precedente	1- C 2- OS	Fontana Luca	ISPETTORE
Mancano indicazioni sulla bonifica belica e sulla contenimento																		NC	INTEGRATO CAPITOLO SULLA VIABILITA' INTERNA, RELATIVAMENTE AI PARCHEGGI RIFERIRSI AL PARAGRAFO 4	1- C 2- OS	-----	01c. 2023	21.12.2023	Si conferma giudizio precedente	1- C 2- OS	Fontana Luca	ISPETTORE
1. In relazione non sono riportate le soluzioni alternative possibili di progetto. 2. La relazione non riporta una indicazione dei tempi previsti per la realizzazione dell'intervento. 3. Non sono riportate le specifiche tecniche dei CAM adottati in fase di progettazione. 4. In relazione non sono descritte le opere di mitigazione e/o compensazione dell'impatto ambientale nella fase di cantiere e nella fase di esercizio. 5. Cap. 2 - Il capitolo è privo di un inquadramento programmatico, urbanistico e vincolistico dettagliato dell'area di intervento, e relativa compatibilità.																		NC	Non sono previsti tutti funzionali e le opere sono tutte ricomprese nel presente appalto. La suddivisione ipotizzata appare esclusivamente alla possibilità che INVITATA effettui in momenti successivi il completamento della bonifica dei suoli. Pertanto al fine del presente appalto la procedura è unica e non frazionabile.	1- C 2- OS	-----	01c. 2023	21.12.2023	Si conferma giudizio precedente	1- C 2- OS	Fontana Luca	ISPETTORE
Sostenibilità delle scelte vegetazionali: La descrizione della componente paesaggio non considera la componente suolo (sopraelevazione, qualità, stratigrafie) né chiarisce come vengono soddisfatti i fabbisogni idrici della vegetazione di nuovo impianto. Non viene descritto il trattamento della superficie in area a verde non investita dalla vegetazione arbustiva o perennante.																		NC	Aspetto escluso dalla verifica da nota del RUP Prot. 2023. N2133_U_AD_2023-12-13 del 13 Dicembre 2023	1- C 2- OS	-----	01c. 2023	21.12.2023	Si conferma giudizio precedente	1- C 2- OS	Fontana Luca	ISPETTORE
Mancano indicazioni sulla bonifica belica e sulla contenimento																		NC	INTEGRATO CAPITOLO SULLA VIABILITA' INTERNA, RELATIVAMENTE AI PARCHEGGI RIFERIRSI AL PARAGRAFO 4	1- C 2- OS	-----	01c. 2023	21.12.2023	Si conferma giudizio precedente	1- C 2- OS	Fontana Luca	ISPETTORE
1. In relazione non sono riportate le soluzioni alternative possibili di progetto. 2. La relazione non riporta una indicazione dei tempi previsti per la realizzazione dell'intervento. 3. Non sono riportate le specifiche tecniche dei CAM adottati in fase di progettazione. 4. In relazione non sono descritte le opere di mitigazione e/o compensazione dell'impatto ambientale nella fase di cantiere e nella fase di esercizio. 5. Cap. 2 - Il capitolo è privo di un inquadramento programmatico, urbanistico e vincolistico dettagliato dell'area di intervento, e relativa compatibilità.																		NC	Non sono previsti tutti funzionali e le opere sono tutte ricomprese nel presente appalto. La suddivisione ipotizzata appare esclusivamente alla possibilità che INVITATA effettui in momenti successivi il completamento della bonifica dei suoli. Pertanto al fine del presente appalto la procedura è unica e non frazionabile.	1- C 2- OS	-----	01c. 2023	21.12.2023	Si conferma giudizio precedente	1- C 2- OS	Fontana Luca	ISPETTORE
Sostenibilità delle scelte vegetazionali: La descrizione della componente paesaggio non considera la componente suolo (sopraelevazione, qualità, stratigrafie) né chiarisce come vengono soddisfatti i fabbisogni idrici della vegetazione di nuovo impianto. Non viene descritto il trattamento della superficie in area a verde non investita dalla vegetazione arbustiva o perennante.																		NC	Aspetto escluso dalla verifica da nota del RUP Prot. 2023. N2133_U_AD_2023-12-13 del 13 Dicembre 2023	1- C 2- OS	-----	01c. 2023	21.12.2023	Si conferma giudizio precedente	1- C 2- OS	Fontana Luca	ISPETTORE
Mancano indicazioni sulla bonifica belica e sulla contenimento																		NC	INTEGRATO CAPITOLO SULLA VIABILITA' INTERNA, RELATIVAMENTE AI PARCHEGGI RIFERIRSI AL PARAGRAFO 4	1- C 2- OS	-----	01c. 2023	21.12.2023	Si conferma giudizio precedente	1- C 2- OS	Fontana Luca	ISPETTORE
1. In relazione non sono riportate le soluzioni alternative possibili di progetto. 2. La relazione non riporta una indicazione dei tempi previsti per la realizzazione dell'intervento. 3. Non sono riportate le specifiche tecniche dei CAM adottati in fase di progettazione. 4. In relazione non sono descritte le opere di mitigazione e/o compensazione dell'impatto ambientale nella fase di cantiere e nella fase di esercizio. 5. Cap. 2 - Il capitolo è privo di un inquadramento programmatico, urbanistico e vincolistico dettagliato dell'area di intervento, e relativa compatibilità.																		NC	Non sono previsti tutti funzionali e le opere sono tutte ricomprese nel presente appalto. La suddivisione ipotizzata appare esclusivamente alla possibilità che INVITATA effettui in momenti successivi il completamento della bonifica dei suoli. Pertanto al fine del presente appalto la procedura è unica e non frazionabile.	1- C 2- OS	-----	01c. 2023	21.12.2023	Si conferma giudizio precedente	1- C 2- OS	Fontana Luca	ISPETTORE
Sostenibilità delle scelte vegetazionali: La descrizione della componente paesaggio non considera la componente suolo (sopraelevazione, qualità, stratigrafie) né chiarisce come vengono soddisfatti i fabbisogni idrici della vegetazione di nuovo impianto. Non viene descritto il trattamento della superficie in area a verde non investita dalla vegetazione arbustiva o perennante.																		NC	Aspetto escluso dalla verifica da nota del RUP Prot. 2023. N2133_U_AD_2023-12-13 del 13 Dicembre 2023	1- C 2- OS	-----	01c. 2023	21.12.2023	Si conferma giudizio precedente	1- C 2- OS	Fontana Luca	ISPETTORE
Mancano indicazioni sulla bonifica belica e sulla contenimento																		NC	INTEGRATO CAPITOLO SULLA VIABILITA' INTERNA, RELATIVAMENTE AI PARCHEGGI RIFERIRSI AL PARAGRAFO 4	1- C 2- OS	-----	01c. 2023	21.12.2023	Si conferma giudizio precedente	1- C 2- OS	Fontana Luca	ISPETTORE
1. In relazione non sono riportate le soluzioni alternative possibili di progetto. 2. La relazione non riporta una indicazione dei tempi previsti per la realizzazione																											

12 - RILIEVI DI CARATTERE SPECIFICO AL PROGETTO																			
Rif.	Cod. Elaborato	Titolo Elaborato	Data Revisione	Data Ricezione	Rilevato Verifica (RVP)	Avviso	Risposta GP (RVP)	Data Revisione	Data Ricezione	Giudizio Verifica (RVP)	Avviso	Risposta GP (RVP)	Data Revisione	Data Ricezione	Giudizio Verifica (RVP)	Avviso	Ispettore Verifica		
LABORATORI GRAFICI																			
S.36	ST.01	PIANTA FONDAZIONI E CARPENTERIA E IMPALCATO	01	30.08.2023	si chiede di dettagliare il collegamento tra travi perimetrali di acciaio e solaio prefabbricato alveolare a dimostrazione della fattibilità di montaggio	NC	Si è redatta la revisione 02 dell'elaborato cod. ST. RT - Relazione Tecnica Vedi punto 3.2.3 - Descrizione delle strutture - Solai			rilevato superato a seguito dell'integrazione della relazione tecnica con descrizione e dettaglio del collegamento richiesto	C				Si conferma giudizio precedente	C	Ispettore Valioni		
S.37	ST.02	CARPENTERIA E IMPALCATO E COPERTURA	01	30.08.2023	si chiede di dettagliare il collegamento tra travi perimetrali di acciaio e solaio prefabbricato alveolare a dimostrazione della fattibilità di montaggio	NC	Si è redatta la revisione 02 dell'elaborato cod. ST. RT - Relazione Tecnica Vedi punto 3.2.3 - Descrizione delle strutture - Solai			rilevato superato a seguito dell'integrazione della relazione tecnica con descrizione e dettaglio del collegamento richiesto	C				Si conferma giudizio precedente	C	Ispettore Valioni		
S.38	ST.03	SEZIONI LONGITUDINALI	01	30.08.2023	Nessun rilievo	C				Si conferma giudizio precedente	C				Si conferma giudizio precedente	C	Ispettore Valioni		
S.39	ST.04	SEZIONI LONGITUDINALI	01	30.08.2023	si chiede di dettagliare il collegamento tra travi perimetrali di acciaio e solaio prefabbricato alveolare a dimostrazione della fattibilità di montaggio	NC	Si è redatta la revisione 02 dell'elaborato cod. ST. RT - Relazione Tecnica Vedi punto 3.2.3 - Descrizione delle strutture - Solai			rilevato superato a seguito dell'integrazione della relazione tecnica con descrizione e dettaglio del collegamento richiesto	C				Si conferma giudizio precedente	C	Ispettore Valioni		
S.40	ST.05	SEZIONI TRASVERSALI	01	30.08.2023	si chiede di dettagliare il collegamento tra travi perimetrali di acciaio e solaio prefabbricato alveolare a dimostrazione della fattibilità di montaggio	NC	Si è redatta la revisione 02 dell'elaborato cod. ST. RT - Relazione Tecnica Vedi punto 3.2.3 - Descrizione delle strutture - Solai			rilevato superato a seguito dell'integrazione della relazione tecnica con descrizione e dettaglio del collegamento richiesto	C				Si conferma giudizio precedente	C	Ispettore Valioni		
S.41	ST.06	EDIFICIO IMPIANTI: PIANTE FONDAZIONI E CARPENTERIE	01	30.08.2023	Nessun rilievo	C				Si conferma giudizio precedente	C				Si conferma giudizio precedente	C	Ispettore Valioni		
S.42	ST.07	EDIFICIO IMPIANTI: SEZIONI	01	30.08.2023	Nessun rilievo	C				Si conferma giudizio precedente	C				Si conferma giudizio precedente	C	Ispettore Valioni		
PREVENZIONE INCENDI																			
LABORATORI DESCRITTIVI																			
S.43	PL. RT	RELAZIONE TECNICA ANTINCENDIO	01	30.08.2023	1) non è presente in premessa una completa illustrazione dell'attività dal punto di vista del rischio incendio che permetta di iperconoscere alcune delle valutazioni operate (ad esempio non essendo presente la valutazione del rischio delle varie aree ed attività non è chiara la valutazione del carico di incendio considerato nelle diverse aree solo sommariamente citato al paragrafo 1.2.3 da cui la determinazione della resistenza al fuoco dei vari elementi). La valutazione richiesta risulta mancante per ognuna delle attività soggette individuate (museale, scuola e gruppi elettrogeni) 2) non sono riportate considerazioni su contesto esterno e la verifica delle distanze di separazione da prevedere (metodo della spinta radiante o similare). 3) manca classificazione delle aree deposito (individuazione tipologia di materiali, metodologia di stoccaggio degli stessi, quantità, ecc.) ai fini della loro classificazione in relazione al rischio incendio ed individuazione di misure dedicate di prevenzione (ES sistemi di estinzione) 4) si chiedono chiarimenti circa lo stato di approvazione del presente progetto di prevenzione incendi presso il Competente Comando.	1. NC 2. NC 3. NC 4. NC	Elaborato escluso dalla verifica da nota del RUP Prot. 2023. N2213_U_AD_2023-12-13 del 13 Dicembre 2023			Si prende atto dell'esclusione dalla verifica	Esclusi i controlli				Si conferma giudizio precedente	Esclusi i controlli	Ispettore Fontana Lorenzo		
LABORATORI GRAFICI																			
S.44	PL.01	PLANIMETRIA GENERALE D'INQUADRAMENTO	01	30.08.2023	Mancano indicazioni caratteristiche area esterna, accessi per mezzi di emergenza e relative caratteristiche dimensionali, raggi di manovra ecc., impianti di spegnimento in esterno, verifica distanze di separazione, individuazione luoghi di raccolta in esterno.	NC	Elaborato escluso dalla verifica da nota del RUP Prot. 2023. N2213_U_AD_2023-12-13 del 13 Dicembre 2023			Si prende atto dell'esclusione dalla verifica	Esclusi i controlli				Si conferma giudizio precedente	Esclusi i controlli	Ispettore Fontana Lorenzo		
S.45	PL.02	PIANTA PIANO TERRA - COMPARTIMENTAZIONI E VIE DI ESODO	01	30.08.2023	1) manca verifica grafica di copertura degli impianti di estinzione fissa 2) manca verifica lunghezza dei corridoi ciechi 3) in generale la verifica delle lunghezze di esodo deve essere condotta considerando delle (poteri di occupazione delle aree di tipo "open space (inotica, depositi, ecc.)	1. NC 2. NC 3. NC	Elaborato escluso dalla verifica da nota del RUP Prot. 2023. N2213_U_AD_2023-12-13 del 13 Dicembre 2023			Si prende atto dell'esclusione dalla verifica	Esclusi i controlli				Si conferma giudizio precedente	Esclusi i controlli	Ispettore Fontana Lorenzo		
S.46	PL.03	PIANTA PIANO PRIMO - COMPARTIMENTAZIONI E VIE DI ESODO	01	30.08.2023	1) manca verifica grafica di copertura degli impianti di estinzione fissa 2) manca verifica lunghezza dei corridoi ciechi 3) in generale la verifica delle lunghezze di esodo deve essere condotta considerando delle (poteri di occupazione delle aree di tipo "open space (inotica, depositi, ecc.)	1. NC 2. NC 3. NC	Elaborato escluso dalla verifica da nota del RUP Prot. 2023. N2213_U_AD_2023-12-13 del 13 Dicembre 2023			Si prende atto dell'esclusione dalla verifica	Esclusi i controlli				Si conferma giudizio precedente	Esclusi i controlli	Ispettore Fontana Lorenzo		
S.47	PL.04	PIANTA PIANO SECONDO - COMPARTIMENTAZIONI E VIE DI ESODO	01	30.08.2023	1) manca verifica grafica di copertura degli impianti di estinzione fissa 2) manca verifica lunghezza dei corridoi ciechi 3) in generale la verifica delle lunghezze di esodo deve essere condotta considerando delle (poteri di occupazione delle aree di tipo "open space (inotica, depositi, ecc.)	1. NC 2. NC 3. NC	Elaborato escluso dalla verifica da nota del RUP Prot. 2023. N2213_U_AD_2023-12-13 del 13 Dicembre 2023			Si prende atto dell'esclusione dalla verifica	Esclusi i controlli				Si conferma giudizio precedente	Esclusi i controlli	Ispettore Fontana Lorenzo		
S.48	PL.05	COPERTURE	01	30.08.2023	Mancano prescrizioni relative alla posa dell'impianto fotovoltaico come da circolare linea guida VVF dedicata.	NC	Elaborato escluso dalla verifica da nota del RUP Prot. 2023. N2213_U_AD_2023-12-13 del 13 Dicembre 2023			Si prende atto dell'esclusione dalla verifica	Esclusi i controlli				Si conferma giudizio precedente	Esclusi i controlli	Ispettore Fontana Lorenzo		
S.49	PL.06	SEZIONI	01	30.08.2023	Nessun rilievo	C				Si conferma giudizio precedente	C				Si conferma giudizio precedente	C	Ispettore Fontana Lorenzo		
IMPIANTI DI CLIMATIZZAZIONE																			
LABORATORI DESCRITTIVI																			
S.50	IC. RT	RELAZIONE TECNICA SPECIALISTICA	01	30.08.2023	Manca la valutazione delle alternative tecnologiche con analisi costi benefici che porti all'identificazione delle soluzioni scelte come maggiormente convenienti nel caso in esame come previsto per il presente livello progettuale.	NC	Si è redatta la revisione 02 dell'elaborato cod. IC. RT - Relazione Tecnica Specialistica	01c. 2023	13.12.2023	Si prende atto del recapimento del rilievo	C				Si conferma giudizio precedente	C	Ispettore Fontana Lorenzo		
LABORATORI GRAFICI																			
S.51	IC.01	PLANIMETRIA GENERALE - Distribuzione impianti	01	30.08.2023	Nessun rilievo	C				Si conferma giudizio precedente	C				Si conferma giudizio precedente	C	Ispettore Fontana Lorenzo		
S.52	IC.02	PIANTA PIANO TERRA - Impianto di riscaldamento e raffrescamento a pavimento	01	30.08.2023	Nessun rilievo	C				Si conferma giudizio precedente	C				Si conferma giudizio precedente	C	Ispettore Fontana Lorenzo		
S.53	IC.03	PIANTA PIANO PRIMO - Impianto di riscaldamento e raffrescamento a pavimento	01	30.08.2023	Nessun rilievo	C				Si conferma giudizio precedente	C				Si conferma giudizio precedente	C	Ispettore Fontana Lorenzo		
S.54	IC.04	PIANTA PIANO SECONDO - Impianto di riscaldamento e raffrescamento a pavimento	01	30.08.2023	Nessun rilievo	C				Si conferma giudizio precedente	C				Si conferma giudizio precedente	C	Ispettore Fontana Lorenzo		
S.55	IC.05	PIANTA PIANO TERRA - Alimentazione collettori, cassette VAV - venticonvertitori a pavimento	01	30.08.2023	Nessun rilievo	C				Si conferma giudizio precedente	C				Si conferma giudizio precedente	C	Ispettore Fontana Lorenzo		
S.56	IC.06	PIANTA PIANO PRIMO - Alimentazione collettori, cassette VAV - venticonvertitori a pavimento	01	30.08.2023	Nessun rilievo	C				Si conferma giudizio precedente	C				Si conferma giudizio precedente	C	Ispettore Fontana Lorenzo		
S.57	IC.07	PIANTA PIANO SECONDO - Alimentazione collettori - venticonvertitori a pavimento	01	30.08.2023	Nessun rilievo	C				Si conferma giudizio precedente	C				Si conferma giudizio precedente	C	Ispettore Fontana Lorenzo		
S.58	IC.08	PRODUZIONE ACQUA CALDA SANITARIA - Schema funzionale	01	30.08.2023	Nessun rilievo	C				Si conferma giudizio precedente	C				Si conferma giudizio precedente	C	Ispettore Fontana Lorenzo		
S.59	IC.09	PIANTA PIANO TERRA - Distribuzione reti aerauliche	01	30.08.2023	Nessun rilievo	C				Si conferma giudizio precedente	C				Si conferma giudizio precedente	C	Ispettore Fontana Lorenzo		
S.60	IC.10	PIANTA PIANO PRIMO - Distribuzione reti aerauliche	01	30.08.2023	Nessun rilievo	C				Si conferma giudizio precedente	C				Si conferma giudizio precedente	C	Ispettore Fontana Lorenzo		
S.61	IC.11	PIANTA PIANO SECONDO - Distribuzione reti aerauliche	01	30.08.2023	Nessun rilievo	C				Si conferma giudizio precedente	C				Si conferma giudizio precedente	C	Ispettore Fontana Lorenzo		
S.62	IC.12	PIANTA CENTRALE TERMOPRIGRIFERA - Posizionamento apparecchiature	01	30.08.2023	Nessun rilievo	C				Si conferma giudizio precedente	C				Si conferma giudizio precedente	C	Ispettore Fontana Lorenzo		
S.63	IC.13	CENTRALE TERMOPRIGRIFERA - Schema funzionale	01	30.08.2023	Nessun rilievo	C				Si conferma giudizio precedente	C				Si conferma giudizio precedente	C	Ispettore Fontana Lorenzo		
IMPIANTI ELETTRICI E SPECIALI																			
LABORATORI DESCRITTIVI																			
S.64	IE. RT	RELAZIONE TECNICA SPECIALISTICA	01	30.08.2023	1. Manca un'analisi, ancorché di massima, dei carichi elettrici da alimentare (potenza, caratteristiche, necessità di continuità di alimentazione), da cui discenda il dimensionamento generale delle alimentazioni (ordinaria, emergenza da GE, continuità di UPS) 2. Manca individuazione del livello di rischio incendio e classificazione locali in funzione del rischio elettrico (ad es. Mx A.C.I., ATEX, locali da bagno ecc.) da cui discendano i requisiti della distribuzione e la scelta dei cavi elettrici (CPE) 3. Relativamente alla valutazione del rischio scariche atmosferiche, è necessario effettuare una valutazione, almeno di livello preliminare, al fine di definire la necessità o meno di UPS esterno/interi 4. Relativamente agli impianti di illuminazione, è necessario almeno individuare i requisiti prestazionali per illuminazione ordinaria e di emergenza (UNI 12464-1, UNI 1838)	1. NC 2. NC 3. NC 4. NC	Si è redatta la revisione 02 dell'elaborato cod. IE. RT - Relazione Tecnica Specialistica 1. E' stato aggiunto in relazione una descrizione di massima dei carichi elettrici che si prevedono. 2. Sono stati indicati in relazione tecnica la classificazione di massima dei locali. Tale identificazione nelle fasi successive di progetto dovranno essere necessariamente indicate dal Committente. 3. In relazione è stato indicata la verifica preliminare per il rischio di scariche atmosferiche. 4. In relazione sono indicati i requisiti prestazionali minimi preliminari. Nelle fasi successive di progettazione saranno identificate univocamente tutti i requisiti stabiliti da norma.	01c. 2023	13.12.2023	Si prende atto del recapimento dei rilievi	1. C 2. C 3. C 4. C			Si conferma giudizio precedente	1. C 2. C 3. C 4. C	Ispettore Fontana Luca			
LABORATORI GRAFICI																			
S.65	IE.101	IMPIANTO ELETTRICO - DISTRIBUZIONI PRINCIPALI - PLANIMETRIA GENERALE AREE ESTERNE	01	30.08.2023	Nessun rilievo	C				Si conferma giudizio precedente	C				Si conferma giudizio precedente	C	Ispettore Fontana Luca		
S.66	IE.201	IMPIANTO ELETTRICO DI ILLUMINAZIONE - PLANIMETRIA PIANO TERRA	01	30.08.2023	Il layout dei corpi illuminanti non è supportato da verifiche illuminotecniche, almeno di livello preliminare e/o con metodi semplificati	NC	Sono stati aggiunti calcoli illuminotecnici preliminari di zone tipologiche nella relazione tecnica degli impianti elettrici.			Si prende atto del recapimento del rilievo	C				Si conferma giudizio precedente	C	Ispettore Fontana Luca		

12 - RILIEVI DI CARATTERE SPECIFICO AL PROGETTO																								
Rif.	Cod. Elaborato	Titolo Elaborato	Data Revisione	Data Ricezione	Rilievo Verifica (RPVP)	Avviso	Risposta GP (RPVP)	Data Revisione	Data Ricezione	Giudizio Verifica (RPVP)	Avviso	Risposta GP (RPVP)	Data Revisione	Data Ricezione	Giudizio Verifica (RPVP)	Avviso	Ispettore Verifica							
5.67	IE.202	IMPIANTO ELETTRICO DI ILLUMINAZIONE - PLANIMETRIA PIANO PRIMO	01	30.08.2023	Il layout dei corpi illuminanti non è supportato da verifiche illuminotecniche, almeno di livello preliminare e/o con metodi semplificati	NC	Sono stati aggiunti calcoli illuminotecnici preliminari di zone tipologiche nella relazione tecnica degli impianti elettrici.			si prende atto del recepimento del rilievo	C				si conferma giudizio precedente	C	Fontana Luca							
5.68	IE.203	IMPIANTO ELETTRICO DI ILLUMINAZIONE - PLANIMETRIA PIANO SECONDO	01	30.08.2023	Il layout dei corpi illuminanti non è supportato da verifiche illuminotecniche, almeno di livello preliminare e/o con metodi semplificati	NC	Sono stati aggiunti calcoli illuminotecnici preliminari di zone tipologiche nella relazione tecnica degli impianti elettrici.			si prende atto del recepimento del rilievo	C				si conferma giudizio precedente	C	Fontana Luca							
5.69	IE.301	IMPIANTO ELETTRICO DI FORZA MOTRICE - PLANIMETRIA PIANO TERRA	01	30.08.2023	Nessun rilievo	C				si conferma giudizio precedente	C				si conferma giudizio precedente	C	Fontana Luca							
5.70	IE.302	IMPIANTO ELETTRICO DI FORZA MOTRICE - PLANIMETRIA PIANO PRIMO	01	30.08.2023	Nessun rilievo	C				si conferma giudizio precedente	C				si conferma giudizio precedente	C	Fontana Luca							
5.71	IE.303	IMPIANTO ELETTRICO DI FORZA MOTRICE - PLANIMETRIA PIANO SECONDO	01	30.08.2023	Nessun rilievo	C				si conferma giudizio precedente	C				si conferma giudizio precedente	C	Fontana Luca							
5.72	IE.401	IMPIANTI SPECIALI - PLANIMETRIA PIANO TERRA	01	30.08.2023	Manca almeno una valutazione preliminare dell'idoneità del layout proposto per l'impianto EVAC, in ordine ai requisiti di cui alla IEC 60849 (usabilità, intelligibilità) nelle condizioni di progetto	NC	Dato il livello progettabile in essere, per quanto al posizionamento delle apparecchiature EVAC, in particolare per la rappresentazione grafica degli allargamenti sono stati posizionati secondo il "metodo prescrittivo" stabilito dalla norma UNI ISO 7240-19-2020 ovvero con un raggio di copertura da 6m nel caso monodirezionale e di 12m nel caso bidirezionale. Nelle fasi successive di progettazione saranno implementati simulazioni software per i valori di usabilità ed intelligibilità. In relazione tecnica sono stati inseriti riferimenti a tale argomento.			si prende atto dei chiarimenti in merito alle valutazioni preliminari operate dal progettista	C				si conferma giudizio precedente	C	Fontana Luca							
5.73	IE.402	IMPIANTI SPECIALI - PLANIMETRIA PIANO PRIMO	01	30.08.2023	Manca almeno una valutazione preliminare dell'idoneità del layout proposto per l'impianto EVAC, in ordine ai requisiti di cui alla IEC 60849 (usabilità, intelligibilità) nelle condizioni di progetto	NC	Dato il livello progettabile in essere, per quanto al posizionamento delle apparecchiature EVAC, in particolare per la rappresentazione grafica degli allargamenti sono stati posizionati secondo il "metodo prescrittivo" stabilito dalla norma UNI ISO 7240-19-2020 ovvero con un raggio di copertura da 6m nel caso monodirezionale e di 12m nel caso bidirezionale. Nelle fasi successive di progettazione saranno implementati simulazioni software per i valori di usabilità ed intelligibilità. In relazione tecnica sono stati inseriti riferimenti a tale argomento.			si prende atto dei chiarimenti in merito alle valutazioni preliminari operate dal progettista	C				si conferma giudizio precedente	C	Fontana Luca							
5.74	IE.403	IMPIANTI SPECIALI - PLANIMETRIA PIANO SECONDO	01	30.08.2023	Manca almeno una valutazione preliminare dell'idoneità del layout proposto per l'impianto EVAC, in ordine ai requisiti di cui alla IEC 60849 (usabilità, intelligibilità) nelle condizioni di progetto	NC	Dato il livello progettabile in essere, per quanto al posizionamento delle apparecchiature EVAC, in particolare per la rappresentazione grafica degli allargamenti sono stati posizionati secondo il "metodo prescrittivo" stabilito dalla norma UNI ISO 7240-19-2020 ovvero con un raggio di copertura da 6m nel caso monodirezionale e di 12m nel caso bidirezionale. Nelle fasi successive di progettazione saranno implementati simulazioni software per i valori di usabilità ed intelligibilità. In relazione tecnica sono stati inseriti riferimenti a tale argomento.			si prende atto dei chiarimenti in merito alle valutazioni preliminari operate dal progettista	C				si conferma giudizio precedente	C	Fontana Luca							
5.75	IE.501	IMPIANTO RIVELAZIONE INCENDIO - PLANIMETRIA PIANO TERRA	01	30.08.2023	Manca una verifica di massima (anche di tipo grafico) relativa all'idoneità del layout proposto al soddisfacimento dei requisiti di cui alla UNI 9795, almeno per i locali più significativi	NC	Si è redatta la revisione 02 dell'elaborato cod. IE.501 - Impianto Rivelazione Incendio - Planimetria Piano Terra Sono state aggiunte sulle tavole grafiche le aree di copertura dei singoli sistemi di rivelazione incendio, validi in maniera preliminare in funzione delle posizioni. Nelle fasi successive di progetto saranno identificate in maniera univoca le posizioni di ogni singolo componente.	Dic. 2023	13.12.2023	si prende atto del recepimento del rilievo	C				si conferma giudizio precedente	C	Fontana Luca							
5.76	IE.502	IMPIANTO RIVELAZIONE INCENDIO - PLANIMETRIA PIANO PRIMO	01	30.08.2023	Manca una verifica di massima (anche di tipo grafico) relativa all'idoneità del layout proposto al soddisfacimento dei requisiti di cui alla UNI 9795, almeno per i locali più significativi	NC	Si è redatta la revisione 02 dell'elaborato cod. IE.502 - Impianto Rivelazione Incendio - Planimetria Piano Primo Sono state aggiunte sulle tavole grafiche le aree di copertura dei singoli sistemi di rivelazione incendio, validi in maniera preliminare in funzione delle posizioni. Nelle fasi successive di progetto saranno identificate in maniera univoca le posizioni di ogni singolo componente.	Dic. 2023	13.12.2023	si prende atto del recepimento del rilievo	C				si conferma giudizio precedente	C	Fontana Luca							
5.77	IE.503	IMPIANTO RIVELAZIONE INCENDIO - PLANIMETRIA PIANO SECONDO	01	30.08.2023	Manca una verifica di massima (anche di tipo grafico) relativa all'idoneità del layout proposto al soddisfacimento dei requisiti di cui alla UNI 9795, almeno per i locali più significativi	NC	Si è redatta la revisione 02 dell'elaborato cod. IE.503 - Impianto Rivelazione Incendio - Planimetria Piano Secondo Sono state aggiunte sulle tavole grafiche le aree di copertura dei singoli sistemi di rivelazione incendio, validi in maniera preliminare in funzione delle posizioni. Nelle fasi successive di progetto saranno identificate in maniera univoca le posizioni di ogni singolo componente.	Dic. 2023	13.12.2023	si prende atto del recepimento del rilievo	C				si conferma giudizio precedente	C	Fontana Luca							
5.78	IE.601	DISTRIBUZIONE ELETTRICA DI POTENZA - SCHEMA FUNZIONALE	01	30.08.2023	Nessun rilievo	C				si conferma giudizio precedente	C				si conferma giudizio precedente	C	Fontana Luca							
		IMPIANTO RECUPERO ACQUA METEORICHE															ISPETTORE							
		ELABORATI DESCRITTIVI															Fontana Lorenza							
5.79	AM.01	RELAZIONE TECNICA SPECIALISTICA - ACQUE METEORICHE	01	30.08.2023	Manca il dimensionamento delle vasche Acqua Grezza e Vasca acque filtrate.	OS		Dic. 2023	14.12.2023	Osservazione superata	C				si conferma giudizio precedente	C	Venditti							
5.80	AM.01	SCHEMA DI FUNZIONAMENTO	01	30.08.2023	Manca indicazione del recapito del troppo pieno del serbatoio acque filtrate.	OS		Dic. 2023	14.12.2023	Rilievo trattato	C				si conferma giudizio precedente	C	Fontana Lorenza							
5.81	AM.02	PIANTA PIANO TERRA	01	30.08.2023	Manca indicazione del recapito del troppo pieno del serbatoio acque filtrate	OS		Dic. 2023	14.12.2023	Rilievo trattato	C				si conferma giudizio precedente	C	Fontana Lorenza							
5.82	AM.03	PIANTA PRIMO PIANO	01	30.08.2023	Nessun rilievo	C				si conferma giudizio precedente	C				si conferma giudizio precedente	C	Fontana Lorenza							
		Nessun rilievo			C					si conferma giudizio precedente	C				si conferma giudizio precedente	C	Venditti							
5.83	AM.04	PIANTA SECONDO PIANO	01	30.08.2023	Nessun rilievo	C				si conferma giudizio precedente	C				si conferma giudizio precedente	C	Fontana Lorenza							
		Nessun rilievo			C					si conferma giudizio precedente	C				si conferma giudizio precedente	C	Venditti							
5.84	AM.05	PIANTA LOCALE TECNICO INTERRATO	01	30.08.2023	Nessun rilievo	C				si conferma giudizio precedente	C				si conferma giudizio precedente	C	Fontana Lorenza							
		Nessun rilievo			C					si conferma giudizio precedente	C				si conferma giudizio precedente	C	Venditti							
5.85	AM.06	PARTICOLARE CANALI DI GIORNATA E PIUVIALI	01	30.08.2023	Nessun rilievo	C				si conferma giudizio precedente	C				si conferma giudizio precedente	C	Fontana Lorenza							
		Nessun rilievo			C					si conferma giudizio precedente	C				si conferma giudizio precedente	C	Venditti							
5.86	AM.07	PARTICOLARE POZZETTI TIPO	01	30.08.2023	Nessun rilievo	C				si conferma giudizio precedente	C				si conferma giudizio precedente	C	Fontana Lorenza							
		Nessun rilievo			C					si conferma giudizio precedente	C				si conferma giudizio precedente	C	Venditti							
		IMPIANTO ACQUA POTABILE E ACQUA DI SCARICO																						
		ELABORATI DESCRITTIVI																						
5.87	PS.01	RELAZIONE TECNICA SPECIALISTICA - ACQUA POTABILE E ACQUE DI SCARICO	01	30.08.2023	Manca valutazione della fattibilità dell'intervento in relazione alle caratteristiche delle reti preesistenti nei punti di allaccio per adduzione e scarico in funzione della preliminare stima dei fabbisogni di progetto.	NC	Integrata relazione specialistica PS.01	Dic. 2023	14.12.2023	si prende atto delle integrazioni, rilievo trattato	C				si conferma giudizio precedente	C	Fontana Lorenza							
		ELABORATI GRAFICI																						
5.88	PS.01	SCHEMA DI FUNZIONAMENTO	01	30.08.2023	Nessun rilievo	C				si conferma giudizio precedente	C				si conferma giudizio precedente	C	Fontana Lorenza							
		Nessun rilievo			C					si conferma giudizio precedente	C				si conferma giudizio precedente	C	Venditti							
5.89	PS.02	PIANTA PIANO TERRA	01	30.08.2023	Nella relazione mancano caratteristiche net esterne esistenti nei punti di allaccio al fine di valutare la necessità di eventuali adeguamenti (in funzione del profondo cambio di destinazione d'uso dell'area)	NC	Integrato grafico PS.02 - Pianta Piano terra	Dic. 2023	14.12.2023	si prende atto delle integrazioni, rilievo trattato	C				si conferma giudizio precedente	C	Fontana Lorenza							
5.90	PS.03	PIANTA PRIMO PIANO	01	30.08.2023	Nessun rilievo	C				si conferma giudizio precedente	C				si conferma giudizio precedente	C	Fontana Lorenza							
		Nessun rilievo			C					si conferma giudizio precedente	C				si conferma giudizio precedente	C	Venditti							
5.91	PS.04	PIANTA SECONDO PIANO	01	30.08.2023	Nessun rilievo	C				si conferma giudizio precedente	C				si conferma giudizio precedente	C	Fontana Lorenza							
		Nessun rilievo			C					si conferma giudizio precedente	C				si conferma giudizio precedente	C	Venditti							
5.92	PS.05	PARTICOLARE POZZETTI TIPO	01	30.08.2023	Nessun rilievo	C				si conferma giudizio precedente	C				si conferma giudizio precedente	C	Fontana Lorenza							
		Nessun rilievo			C					si conferma giudizio precedente	C				si conferma giudizio precedente	C	Venditti							
		PARERE RISPARMIO ENERGETICO																						
5.93	RE.01	RELAZIONE ENERGETICA PRELIMINARE	02	30.08.2023	Giudizio sospeso sul presente elaborato a seguito di elaborazione di relazione CAM	S				Nessun rilievo	C				si conferma giudizio precedente	C	Fontana Lorenza							
		PARERE AGRONOMO																						
5.94	PA.01	RELAZIONE TECNICA	02	30.08.2023	Nessun rilievo	C				si conferma giudizio precedente	C			Dic. 2023	21.12.2023	si conferma giudizio precedente	C	De Raza						

Codice commessa: 23.SF.5622119.174 [rif. doc. B&I-F-031_VP Rev 15 del 24.08.2023 RIF.B&I-LPP-01_VP]

Codice commessa 23.SF.5622119.174

Oggetto **REALIZZAZIONE DEL NUOVO SCIENCE CENTRE**

Missione **Verifica ai sensi dell'art. 26 del D.Lgs 50/2016 del Progetto di Fattibilità Tecnica ed Economica**

Livello Progettuale oggetto
del presente Report **Progetto di Fattibilità Tecnica ed Economica posto a base di gara**

Il servizio è stato sviluppato con riferimento alla documentazione ricevuta nelle tempistiche riepilogate nel par. 2 "*Ricezione documentali - Riunioni coordinamento*".

I riferimenti della documentazione emessa sono riportati nel par. 3 "*Elenco documenti emessi*".

I risultati dei controlli effettuati sono codificati nel par. 10 "*Rilievi di Completezza*", par. 11 "*Rilievi di carattere Generale al progetto*" e par. 12 "*Rilievi di carattere Specifico al progetto*".

Controlli esclusi dalla verifica

Ad integrazione del par. "5 - LIMITI ED ESCLUSIONI DEL SERVIZIO" di seguito sono riportati i controlli esclusi dalla verifica.

- 1) Il controllo di cui al **D.Lgs 50/2016 art. 26, comma 3**, non è applicabile in quanto il livello progettuale oggetto di verifica è il Progetto di Fattibilità Tecnica ed Economica.
- 2) Il controllo di cui al **D.Lgs 50/2016 art. 26, comma 4, lettera d "Presupposti per la durabilità dell'opera nel tempo"** è stato effettuato solo parzialmente in quanto il livello progettuale in esame (PFTE) prevede unicamente "Indicazioni su accessibilità, utilizzo e manutenzione delle opere, degli impianti e dei servizi esistenti" (art. 18, comma 1 lett. b del DPR 207/2010).
- 3) Il controllo di cui al **D.Lgs 50/2016 art. 26, comma 4, lettera f "Possibilità di ultimazione dell'opera entro i termini previsti"** non è stato effettuato in quanto il livello progettuale in esame non prevede la redazione del Cronoprogramma.
- 4) Il controllo di cui al **D.Lgs 50/2016 art. 26, comma 4, lettera h "Adeguatezza dei prezzi unitari utilizzati"** non verrà effettuato in quanto il livello progettuale in esame (PFTE) non prevede la redazione dell'Elenco Prezzi Unitari.
- 5) Il controllo di cui al **D.Lgs 50/2016 art. 26, comma 4, lettera i "Manutenibilità dell'opera"** è stato effettuato solo parzialmente in quanto il livello progettuale in esame (PFTE) prevede unicamente "Indicazioni su accessibilità, utilizzo e manutenzione delle opere, degli impianti e dei servizi esistenti" (art. 18, comma 1 lett. b del DPR 207/2010).

Richiamati i contenuti del par. 5 "Limiti ed esclusioni del servizio" ed i controlli esclusi dalla verifica sopra riportati, si esprime il seguente esito della verifica del progetto:

Il parere è CONFORME

Nel corso del servizio sono stati trattati e risolti tutti i rilievi riportati nei precedenti paragrafi 10, 11 e 12, aventi classificazione "NC".

Il presente Rapporto costituisce la conclusione del servizio di verifica del progetto PFTE affidato a Bureau Veritas Italia.